

**Transportstyrelsens föreskrifter och allmänna råd  
om vägmärken och andra anordningar**

**(konsoliderad elektronisk utgåva)**

Ändringar införda t.o.m. TSFS 2024:4.



## Innehåll

<b>1 kap. Inledande bestämmelser .....</b>	<b>1</b>
Definitioner.....	1
Allmänna bestämmelser.....	2
Placering i höjd- och sidled.....	3
Placering i längsled.....	5
Inbördes placering av märken .....	6
<b>2 kap. Varningsmärken.....</b>	<b>6</b>
Allmänna bestämmelser.....	6
Storlekar.....	7
Placering över körbanan .....	9
Tillämpning.....	9
<i>Märke A5 Varning för avsmalnande väg .....</i>	<i>9</i>
<i>Märke A7 Varning för kaj.....</i>	<i>9</i>
<i>Märke A9 Varning för farthinder .....</i>	<i>9</i>
<i>Märke A13 Varning för övergångsställe.....</i>	<i>9</i>
<i>Märke A19 Varning för djur .....</i>	<i>10</i>
<i>Märke A20 Varning för vägarbete.....</i>	<i>10</i>
<i>Märke A23 Varning för lågt flygande flygplan .....</i>	<i>10</i>
<i>Märke A25 Varning för mötande trafik.....</i>	<i>10</i>
<i>Märke A29 Varning för vägkorsning där trafikanter på         anslutande väg har väjningsplikt eller stopplikt .....</i>	<i>10</i>
<i>Märke A32 Varning för fordon med förspänt dragdjur.....</i>	<i>11</i>
<i>Märke A35 Varning för järnvägskorsning med bommar .....</i>	<i>11</i>
<i>Märke A36 Varning för järnvägskorsning utan bommar.....</i>	<i>11</i>
<i>Märke A37 Varning för korsning med spårväg utan bommar.....</i>	<i>11</i>
<i>Märke A38 Avstånd till plankorsning .....</i>	<i>11</i>
<i>Märke A39 Kryssmärke.....</i>	<i>12</i>
<i>Märke A40 Varning för annan fara .....</i>	<i>12</i>
<i>Märke A41 Varning för olycka.....</i>	<i>12</i>
<b>3 kap. Väjningspliktsmärken.....</b>	<b>13</b>
Storlekar.....	13
Placering över körbanan .....	17
Tillämpning.....	17
<i>Märke B1 Väjningsplikt .....</i>	<i>17</i>
<i>Märke B2 Stopplikt .....</i>	<i>18</i>
<i>Märke B3 Övergångsställe.....</i>	<i>18</i>
<i>Märke B5 Huvudled upphör.....</i>	<i>19</i>
<i>Märke B6 Väjningsplikt mot mötande trafik.....</i>	<i>19</i>

<i>Märke B7 Mötande trafik har väjningsplikt</i> .....	20
<i>Märke B8 Cykelöverfart</i> .....	20
<b>4 kap. Förbudsmärken</b> .....	<b>20</b>
Storlekar.....	20
Placering över körbanan .....	22
Tillämpning.....	22
<i>Märke C1 Förbud mot infart med fordon</i> .....	22
<i>Märke C7 Förbud mot tung lastbil</i> .....	22
<i>Märke C15 Förbud mot gångtrafik</i> .....	22
<i>Märke C17 Begränsad fordonshöjd</i> .....	23
<i>Märke C18 Begränsad fordonslängd</i> .....	23
<i>Märke C20 Begränsad bruttovikt på fordon</i> .....	23
<i>Märke C21 Begränsad bruttovikt på fordon och fordonståg</i> .....	23
<i>Märke C22 Bärighetsklass</i> .....	24
<i>Märke C23 Begränsat axeltryck</i> .....	24
<i>Märke C24 Begränsat boggitryck</i> .....	24
<i>Märke C25 Förbud mot sväng i korsning</i> .....	24
<i>Märke C26 Förbud mot U-sväng</i> .....	24
<i>Märke C27 Förbud mot omkörning</i> .....	24
<i>Märke C29 Förbud mot omkörning med tung lastbil</i> .....	24
<i>Märke C31 Hastighetsbegränsning</i> .....	25
<i>Märke C33 Stopp vid tull</i> .....	25
<i>Märke C34 Stopp av angiven anledning</i> .....	25
<i>Märke C35 Förbud att parkera fordon</i> .....	26
<i>Märke C39 Förbud mot att stanna och parkera fordon</i> .....	26
<i>Märke C40 Ändamålsplats</i> .....	26
<i>Märke C41 Slut på ändamålsplats</i> .....	26
<i>Märke C43 Slut på vändplats</i> .....	27
<i>Märke C44 Förbud mot trafik med annat motordrivet fordon med dubbdäck än moped klass II</i> .....	27
<i>Märke C45 Särskilda bestämmelser för stannande och parkering</i> ....	27
<i>Märke C46 Begränsat trippelaxeltryck</i> .....	27
<b>5 kap. Påbudsmärken</b> .....	<b>28</b>
Storlekar.....	28
Placering över kör-, gång- eller cykelbana .....	29
Tillämpning.....	30
<i>Märke D1 Påbjuden körriktning</i> .....	30
<i>Märke D2 Påbjuden körbana</i> .....	30
<i>Märke D3 Cirkulationsplats</i> .....	30
<i>Märke D4 Påbjuden cykelbana</i> .....	30

<i>Märke D5 Påbjuden gångbana</i> .....	30
<i>Märke D6 Påbjuden gång- och cykelbana</i> .....	31
<i>Märke D7 Påbjudna gång- och cykelbanor</i> .....	31
<i>Märke D8 Påbjuden ridväg</i> .....	31
<i>Märke D9 Påbjuden led för terrängmotorfordon och terrängsläp</i> ....	31
<i>Märke D10 Påbjudet körfält eller körbana för fordon i linjetrafik m.fl.</i> .....	31
<i>Märke D11 Slut på påbjuden bana, körfält, väg eller led</i> .....	32
<b>6 kap. Anvisningsmärken</b> .....	<b>32</b>
Storlekar .....	32
Placering över körbanan .....	44
Tillämpning .....	45
<i>Märke E1 Motorväg</i> .....	45
<i>Märke E2 Motorväg upphör</i> .....	45
<i>Märke E3 Motortrafikled</i> .....	45
<i>Märke E4 Motortrafikled upphör</i> .....	45
<i>Märke E11 Rekommenderad lägre hastighet</i> .....	45
<i>Märke E12 Rekommenderad lägre hastighet upphör</i> .....	46
<i>Märke E13 Rekommenderad högsta hastighet</i> .....	46
<i>Märke E14 Rekommenderad högsta hastighet upphör</i> .....	46
<i>Märke E15 Sammanvävning</i> .....	46
<i>Märke E16 Enkelriktad trafik</i> .....	46
<i>Märke E17 Återvändsväg</i> .....	46
<i>Märke E18 Mötesplats</i> .....	46
<i>Märke E19 Parkering</i> .....	47
<i>Märke E20 Områdesmärke</i> .....	47
<i>Märke E21 Slut på område</i> .....	48
<i>Märke E22 Busshållplats</i> .....	48
<i>Märke E24 Automatisk trafikövervakning</i> .....	48
<i>Märke E25 Betalväg</i> .....	48
<i>Märke E26 Tunnel</i> .....	49
<i>Märke E27 Nöduppställningsplats</i> .....	49
<i>Märke E28 Nödutgång</i> .....	49
<i>Märke E29 Utrymningsväg</i> .....	49
<b>7 kap. Inledande bestämmelser om lokaliseringsmärken</b> .....	<b>49</b>
Färgsättning .....	49
Tillämpning .....	50
Textstorlekar .....	52
<b>8 kap. Lokaliseringsmärken för vägvisning</b> .....	<b>52</b>

Allmänna bestämmelser.....	52
Storlekar.....	53
Placering över körbanan .....	64
Tillämpning.....	65
<i>Märke F1 Orienteringstavla</i> .....	65
<i>Märke F2 Orienteringstavla vid förbjuden sväng i korsning</i> .....	65
<i>Märke F3 Tabellorienteringstavla</i> .....	65
<i>Märke F4 Avfartsorienteringstavla</i> .....	65
<i>Märke F5 Vägvisare</i> .....	66
<i>Märke F6 Tabellvägvisare</i> .....	66
<i>Märke F7 Avfartsvisare</i> .....	66
<i>Märke F8 Körfältsvägvisare</i> .....	66
<i>Märke F9 Samlingsmärke för vägvisning</i> .....	67
<i>Märke F10 Platsmärke</i> .....	67
<i>Märke F13 Avståndstavla</i> .....	67
<i>Märke F14 Vägnummer</i> .....	67
<i>Märke F16 Ökning av antal körfält</i> .....	67
<i>Märke F17 Minskning av antal körfält</i> .....	67
<i>Märke F18 Körfältsindelning på sträcka</i> .....	68
<i>Märke F19 Väganslutning med accelerationsfält</i> .....	68
<i>Märke F20 Väganslutning med separat körfält</i> .....	68
<i>Märke F21 Körfältsindelning före korsning</i> .....	68
<i>Märke F23 Orienteringstavla för omledningsväg</i> .....	68
<i>Märke F25 Körfält upphör</i> .....	69
<i>Märke F26 Körfält avstängt</i> .....	69
<i>Märke F27 Trafikplatsnummer</i> .....	69
<i>Märke F28 Parkeringshus</i> .....	69
<i>Märke F29 Infartsparkering</i> .....	69
<i>Märke F30 Lokal slinga</i> .....	70
<i>Märke F31 Lämplig väg eller förbifart för visst fordonsslag eller trafikantgrupp</i> .....	70
<i>Märke F31a Färdväg för långa fordonståg</i> .....	70
<i>Märke F32 Farligt gods</i> .....	70
<i>Märke F33 Räddningsplats</i> .....	70
<b>9 kap. Lokaliseringsmärken för vägvisning av gång- och cykeltrafik .....</b>	<b>71</b>
Allmänna bestämmelser.....	71
Textstorlekar .....	71
Tillämpning.....	71
<i>Märke F34 Vägvisare</i> .....	71

<i>Märke F35 Tabellvägvisare</i> .....	71
<i>Märke F37 Avståndstavla</i> .....	71
<b>10 kap. Lokaliseringsmärken för upplysning om allmänna inrättningar m.m.</b> .....	<b>72</b>
Storlekar.....	72
Tillämpning.....	73
<i>Märke G3 Radiostation för vägtrafikinformation</i> .....	73
<i>Märke G4 Akutsjukhus</i> .....	73
<i>Märke G5 Industriområde</i> .....	73
<i>Märke G7 Busstation</i> .....	74
<i>Märke G10 Handelsområde</i> .....	74
<b>11 kap. Lokaliseringsmärken för upplysning om serviceanläggningar m.m.</b> .....	<b>74</b>
Storlekar.....	74
Tillämpning.....	75
<i>Märke H2 Fordonsverkstad</i> .....	75
<i>Märke H3 Drivmedel</i> .....	75
<i>Märke H4 Gas för fordonsdrift</i> .....	75
<i>Märke H5 Servering</i> .....	75
<i>Märke H6 Restaurang</i> .....	75
<i>Märke H7 Hotell</i> .....	75
<i>Märke H8 Vandrarhem</i> .....	76
<i>Märke H9 Stugby</i> .....	76
<i>Märke H10 Stuga</i> .....	76
<i>Märke H13 Rastplats</i> .....	76
<i>Märke H15 Bad</i> .....	76
<i>Märke H16 Friluftsområde</i> .....	76
<i>Märke H17 Vandringsled</i> .....	76
<i>Märke H20 Golfbana</i> .....	76
<i>Märke H22 Sevärdhet</i> .....	77
<i>Märke H23 Förberedande upplysning om vägnära service</i> .....	77
<i>Märke H26 Hantverk</i> .....	77
<i>Märke H27 Laddstation</i> .....	77
<b>12 kap. Lokaliseringsmärken för turistiskt intressanta mål m.m.</b> .....	<b>77</b>
Allmänna bestämmelser.....	77
Storlekar.....	78
Tillämpning.....	79
<i>Märke I1 Turistväg</i> .....	79
<i>Märke I2 Turistområde</i> .....	79
<i>Märke I3 Landmärke</i> .....	80

<i>Märke I4 Världsarv</i> .....	80
<b>13 kap. Upplysningsmärken</b> .....	<b>80</b>
Textstorlekar .....	80
Storlekar.....	81
Placering över körbanan .....	81
Tillämpning.....	81
<i>Märke J2 Upplysningsmärke</i> .....	81
<i>Märke J3 Livsfarlig ledning</i> .....	82
<b>14 kap. Symboler</b> .....	<b>82</b>
Allmänna bestämmelser.....	82
<b>15 kap. Tilläggstavlor</b> .....	<b>82</b>
Allmänna bestämmelser.....	82
Storlekar.....	83
Tillämpning.....	88
<i>Tavla T1 Vägsträckas längd</i> .....	88
<i>Tavla T2 Avstånd</i> .....	88
<i>Tavla T9 Nedsatt syn</i> .....	88
<i>Tavla T10 Nedsatt hörsel</i> .....	89
<i>Tavla T15 Vägars fortsättning i korsning</i> .....	89
<i>Tavla T22 Text</i> .....	89
<b>16 kap. Andra anordningar för anvisningar för trafiken</b> .....	<b>89</b>
Storlekar.....	89
Tillämpning.....	92
<i>Anordning X1 Markeringsspil</i> .....	92
<i>Anordning X3 Markeringsskärm för sidohinder, farthinder m.m.</i> .....	92
<i>Anordning X4 Avfartsskärm</i> .....	92
<i>Anordning X6 Särskild varningsanordning</i> .....	93
<i>Anordning X7 Vägboom</i> .....	93
<i>Anordning X10 Stolpmarkeringsanordning</i> .....	93
<b>17 kap. Tecken av vakt</b> .....	<b>93</b>
<b>18 kap. Säkerhetsanordningar i korsningar med järnväg eller spårväg</b> .....	<b>94</b>
Storlekar.....	94
Textstorlekar .....	94
Tillämpning.....	94
<i>Anordning Y3 bom</i> .....	94
<i>Anordning Y4 Plankorsningsskärm</i> .....	95
<b>19 kap. Undantag</b> .....	<b>95</b>



<b>Ikraftträdande- och övergångsbestämmelser .....</b>	<b>95</b>
<b>Bilaga 1. Exempel på utmärkning av parkeringsplatser .....</b>	<b>97</b>
<b>Bilaga 2. Symboler på märke I2 Turistområde.....</b>	<b>101</b>
<b>Bilaga 3. Symboler på märke I3 Landmärke .....</b>	<b>103</b>



## Transportstyrelsens föreskrifter och allmänna råd om vägmärken och andra anordningar; (konsoliderad elektronisk utgåva)

TSFS 2019:74

Konsoliderad elektronisk  
utgåva

beslutade den 27 juni 2019. Ändringar införda t.o.m. TSFS 2024:4.

VÄGTRAFIK

*Den konsoliderade elektroniska utgåvan kan innehålla fel. Observera därför att det alltid är den tryckta utgåvan som gäller.*

### 1 kap. Inledande bestämmelser

1 § Dessa föreskrifter innehåller närmare bestämmelser om användning av och storlekar på vägmärken, symboler och tilläggstavlor samt andra anordningar för anvisningar för trafiken och för tecken av vakt enligt vägmärkesförordningen (2007:90). Föreskrifterna innehåller även bestämmelser om verkställigheten av lagen (1984:318) om kontrollavgift vid olovlig parkering.

***Allmänna råd till 3 § lagen (1984:318) om kontrollavgift vid olovlig parkering***

*I bilaga 1 finns exempel på hur en markägares förbud eller parkeringsvillkor bör skyltas med vägmärken för att tillkännagivandet ska vara tydligt.*

2 § Varor som lagligen saluförs i en annan medlemsstat i Europeiska unionen eller i Turkiet, eller som har sitt ursprung i och som lagligen saluförs i en Eftastat som är part i EES-avtalet förutsätts vara förenliga med denna åtgärd. Tillämpningen av denna åtgärd omfattas av Europaparlamentets och rådets förordning (EG) nr 764/2008 av den 9 juli 2008 om förfaranden för tillämpning av vissa nationella tekniska regler på produkter som lagligen saluförts i en annan medlemsstat och om upphävande av beslut nr 3052/95/EG (EUT L 218, 13.8.2008, s. 21).

### Definitioner

3 § Beteckningarna i dessa föreskrifter har samma betydelse som i lagen (1966:742) om hotell- och pensionatsrörelse, lagen (2001:559) om vägtrafikdefinitioner och förordningen (2001:651) om vägtrafikdefinitioner.

## Allmänna bestämmelser

**4 §** Vägmärken och andra anordningar anges i storlekarna

- miniatyr,
- mycket liten,
- liten,
- normal,
- stor, och
- mycket stor.

**5 §** Vägmärken får ha mindre storlek än vad som anges i de här föreskrifterna, om förhållandena på platsen kräver det och om det kan ske utan fara för trafiksäkerheten.

**6 §** Vägmärken som är infogade i andra vägmärken får ha andra mått än de som anges i dessa föreskrifter.

**7 §** I terräng ska minst storleken liten användas för vägmärken och andra anordningar.

**8 §** Vägmärken och andra anordningar som ska vara uppsatta på fordon i rörelse enligt 16 § ska ha minst storleken normal.

**9 §** Vägmärken och tilläggstavlor samt andra anordningar för anvisningar för trafiken ska vara retroreflekterande. Detta gäller dock inte om de är lysande eller belysta inifrån. Det gäller heller inte om det finns särskilda skäl för att de inte ska vara retroreflekterande.

**10 §** Utseendet på lysande vägmärken och tilläggstavlor samt andra anordningar för anvisningar för trafiken får i mindre omfattning avvika från vad som anges i vägmärkesförordningen (2007:90) eller i föreskrifter som meddelats med stöd av den förordningen.

**11 §** Vägmärken och tilläggstavlor samt andra anordningar för anvisningar för trafiken ska vara uppsatta minst en minut. Vid utmärkning av föreskrifter med särskilda trafikregler som över tiden varierar beroende av förhållanden på eller vid vägen eller vägsträckan får anordningen dock vara uppsatt kortare tid, om det kan ske utan fara för trafiksäkerheten.

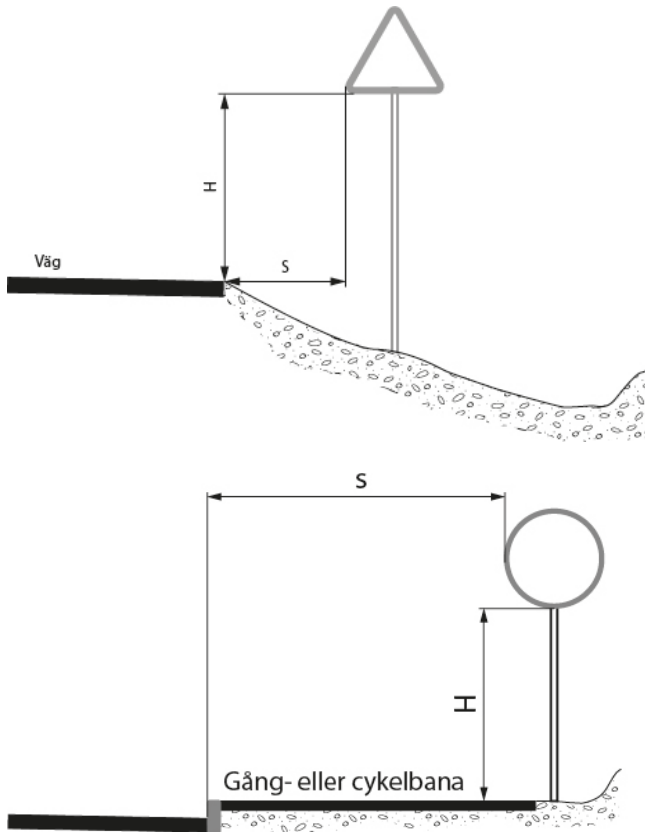
**12 §** Text på vägmärken och andra anordningar ska utföras i teckensnittet Tratex. Vid versalgemen text används Tratexsvart eller Tratexvit. Vid versal text används Tratexposversal eller Tratexnegversal.

### *Allmänna råd*

*Tratex kan laddas ner från Transportstyrelsens webbplats, transportstyrelsen.se.*

### Placering i höjd- och sidled

13 § Varnings-, väjningsplikts-, förbuds-, påbuds- och anvisningsmärken ska i höjd- och sidled vara placerade enligt följande figurer och följande tabell, om inget annat framgår av föreskrifterna för respektive märke. Det gäller om det inte finns särskilda skäl för något annat och om det inte innebär fara för trafiksäkerheten. Förekommer flera märken eller tilläggstavlor i samma uppsättning gäller höjdmåtten till underkanten av det märke eller den tavla som sitter lägst.



Placering/upsättning	Höjdlid (H)	Sidled (S)
Utanför väg	1,0–2,0 m	0,3–4,0 m
Över gångbana	≥ 2,1 m	0,5–4,0 m
Över cykelbana	≥ 2,5 m	0,5–4,0 m

**14 §** Om en väg har flera körfält för färd i samma riktning eller om förhållandena i övrigt gör det lämpligt ska varnings-, väjningsplikts-, förbuds- och påbudsmärken även sättas upp till vänster om vägen eller på en mittremsa eller en refug om inte annat anges för respektive märke. Det gäller om det inte finns särskilda skäl för något annat.

**15 §** I samband med vägarbete eller liknande arbete eller andra tillfälliga förhållanden får, trots 13 §, ett vägmärke eller annan anordning för anvisningar av trafik sättas upp på vägen, om det är lämpligt och utan att det innebär fara för trafiksäkerheten. Märket eller anordningen får då sättas upp på lägre höjd.

***Allmänna råd***

*Vägmärken som tillfälligt används främst för förare av motordrivna fordon bör inte vara placerade på till exempel gång- och cykelbanor eftersom de kan utgöra ett hinder för gående och cyklande och därigenom äventyrar trafiksäkerheten.*

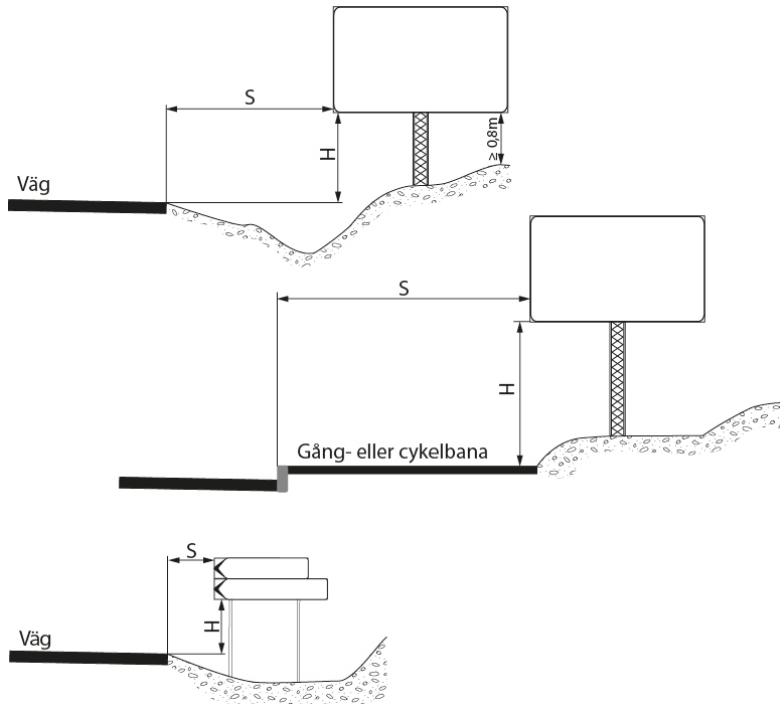
**16 §** I samband med vägarbete eller liknande arbete eller andra tillfälliga förhållanden får följande vägmärken eller anordningar vara uppsatta på fordon i rörelse:

1. A11, *varning för stenskott.*
2. A20, *varning för vägarbete.*
3. A40, *varning för annan fara.*
4. A41, *varning för olycka.*
5. D2, *påbjuden körbana.*
6. E13, *rekommenderad högsta hastighet.*
7. E14, *rekommenderad högsta hastighet upphör.*
8. X2, *markerings skärm för hinder.*
9. X3, *markeringskärm för sidohinder, farthinder m.m.*
10. X5, *gul ljuspil eller ljuspilar.*

Märke F25, *körfält upphör*, och F26, *körfält avstängt*, får vara uppsatt på fordon i rörelse om fordonet befinner sig på en plats utanför körbanan eller om det finns särskilda skäl för annat.

Märke J2, *upplysningsmärke*, får vara uppsatt på fordon i rörelse om det finns synnerliga skäl för det.

17 § Lokaliseringsmärken ska i höjd- och sidled sättas upp enligt följande figurer och tabell, om inget annat framgår av föreskrifterna för respektive märke. Det gäller om det inte finns särskilda skäl för något annat och om uppsättningen inte innebär fara för trafiksäkerheten.



Placering/upsättning	Höjddled (H)	Sidled (S)
Väg utan gång- eller cykelbana	1,0–2,0 m	3,0–6,0 m
Väg utan gång- eller cykelbana inom tätbebyggt område	1,0–2,0 m	1,0–6,0 m
Över gångbana	> 2,1 m	0,5–6,0 m
Över cykelbana	≥ 2,5 m	0,5–6,0 m

### Placering i längsled

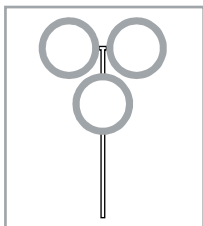
18 § Vid upprepning av ett vägmärke efter en korsning ska märket sättas upp högst 40 meter efter korsningen inom tätbebyggt område och högst 100 meter efter korsningen utanför tätbebyggt område. Det gäller om inte något annat anges för respektive märke.

## Inbördes placering av märken

### *Allmänna råd till 1 kap. 3 § vägmärkesförordningen (2007:90)*

*Antalet vägmärken i samma uppsättning bör inte vara fler än tre oöver märke F14, vägnummer.*

*Om tre förbudsmärken ingår i samma uppsättning bör de placeras enligt följande figur.*



*Om fler än ett vägmärke av samma slag ingår i samma uppsättning bör det märke som anses viktigast vara uppsatt längst ner eller närmast körbanan.*

## 2 kap. Varningsmärken

### Allmänna bestämmelser

**1 §** Varningsmärken får endast sättas upp på vägar med bashastighet enligt 3 kap. 17 § tredje stycket trafikförordningen (1998:1276) om det finns omständigheter som trafikanter inte kan förväntas förutse. På andra vägar ska varningsmärken sättas upp när en fara är svår att upptäcka i tid för förare som färdas med en hastighet som inte överstiger den högsta tillåtna.

**2 §** Varningsmärken ska vara uppsatta på följande avstånd före faran, om inte något annat anges i vägmärkesförordningen (2007:90) eller i dessa föreskrifter.

Högsta tillåtna hastighet	Avstånd
50 kilometer i timmen eller lägre	5–75 meter
60 eller 70 kilometer i timmen	50–200 meter
80 eller 90 kilometer i timmen	150–250 meter
högre än 90 kilometer i timmen	200–400 meter

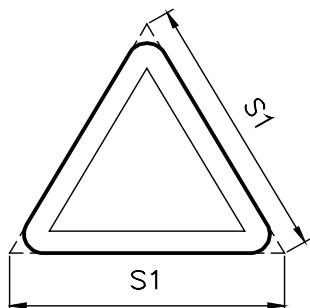
Ett varningsmärke får sättas upp på längre avstånd före faran om det finns särskilda skäl för det och om det kan ske utan fara för trafiksäkerheten. I sådana fall ska avståndet anges på tilläggstavla T2, *avstånd*.



**Storlekar**

3 § Varningsmärken ska ha följande storlekar.

**Märke A1–A20, A22–37 samt A40 och A41**



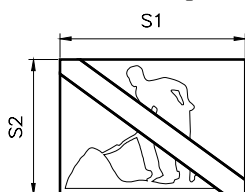
Storlek och mått i meter för märke A1–A20, A22–A37 samt A40 och A41

	Mycket liten	Liten	Normal	Stor	Mycket stor
S1	0,45	0,60	0,90	1,20	≥ 1,35

Märkena ska ha minst följande storlekar på följande vägar och banor.

Väg eller bana	Storlek
1. Motorväg	Stor
2. Motorväg i trång vägmiljö samt motortrafikled	Normal
3. Väg som inte är motorväg eller motortrafikled	Normal
4. Väg enligt 3 i trång väg- eller gatumiljö med korta siktsträckor	Liten
5. Gång- eller cykelbana	Mycket liten

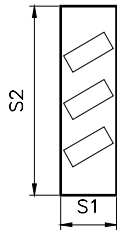
**Märke A21 Slut på sträcka med vägarbete**



Storlek och mått i meter för märke A21

	Mycket liten	Liten	Normal	Stor	Mycket stor
S1	-	-	0,60	-	-
S2	-	-	0,40	-	-

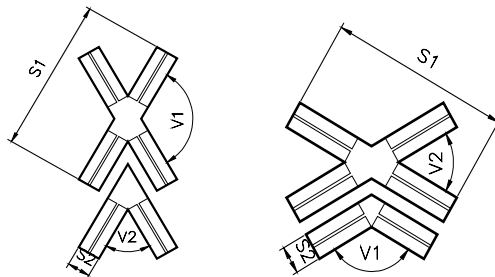
**Märke A38 Avstånd till plankorsning**



Storlek och mått i meter för märke A38

	Mycket liten	Liten	Normal	Stor	Mycket stor
S1	-	-	0,30	-	-
S2	-	-	1,00	-	-

**Märke A39 Kryssmärke**



Storlek och mått i meter för märke A39

	Mycket liten	Liten	Normal	Stor	Mycket stor
S1	-	0,95	1,35	-	-
S2	-	0,140	0,20	-	-
V1	-	120°	120°	-	-
V2	-	60°	60°	-	-

Märket ska ha minst följande storlekar på följande vägar och banor.

**Väg eller bana**

**Storlek**

- |  |        |
|--|--------|
| 1. Väg som korsar järn- eller spårväg                            | Normal |
| 2. Bana för gående eller cyklande som korsar järn- eller spårväg | Liten  |

## Placering över körbanan

**4 §** Varningsmärken får sättas upp över körbanan.

Har ett varningsmärke satts upp över körbanan behöver märket inte sättas upp vid sidan om vägen, om det inte särskilt anges i dessa föreskrifter.

## Tillämpning

*Märke A5 Varning för avsmalnande väg*

**5 §** Minskas den fria vägbredden eller körbanebredden på vägar med körbanebredd större än 6 meter till 5,5 meter eller mindre och utmärkning sker med märke A5, *varning för avsmalnande väg*, ska den fria bredden anges på tilläggstavla T4, *fri bredd*.

### **Allmänna råd**

*Märket bör sättas upp vid sidoförskjutningar eller avsmalningar som är anlagda som farddämpande åtgärder, om de inte är anpassade till den högsta tillåtna hastigheten för vägen eller till den rekommenderade lägre hastigheten utmärkt med märke E11, rekommenderad lägre hastighet.*

*Märke A7 Varning för kaj*

**6 §** Om märke A7, *varning för kaj*, används vid ett färjeläge ska tilläggstavla T22, *text*, med angivelsen Färja fogas till märket.

### **Allmänna råd**

*Märket bör sättas upp vid hamnområden eller färjelägen där det inte tydligt framgår av förhållandena på platsen var kajkanterna finns.*

*Märke A9 Varning för farthinder*

### **Allmänna råd till 2 kap. 5 § vägmärkesförordningen (2007:90)**







*Märke A9, varning för farthinder, bör sättas upp vid upphöjningar eller gropar som är anlagda som farddämpande åtgärder, om de inte är anpassade till den högsta tillåtna hastigheten för vägen eller till den rekommenderade lägre hastigheten utmärkt med märke E11, rekommenderad lägre hastighet.*

*Märke A13 Varning för övergångsställe*

**7 §** Märke A13, *varning för övergångsställe*, får inte sättas upp vid övergångsställen där trafiken regleras med flerfärgssignaler som utmärkts med varningsmärke A22, *varning för flerfärgssignal*.

*Märke A19 Varning för djur*

**8 §** Andra symboler som får användas på märke A19, *varning för djur*, är följande:

Hjortdjur	
Ko	
Häst	
Ren	
Får	
Vildsvin	

*Märke A20 Varning för vägarbete*

**9 §** Märke A20, *varning för vägarbete*, ska sättas upp på båda sidor om vägen eller körbanan. Märket behöver dock inte sättas upp på vänster sida om det är uppenbart för trafikanterna att de närmar sig ett vägarbete.

*Märke A23 Varning för lågt flygande flygplan*

**10 §** Om en signal enligt 3 kap. 19 § vägmärkesförordningen (2007:90) finns uppsatt vid ett flygfält ska tilläggstavla T22, *text*, med angivelsen Signal fogas till märke A23, *varning för lågt flygande flygplan*.

*Märke A25 Varning för mötande trafik*

**11 §** Märke A25, *varning för mötande trafik*, ska sättas upp där den högsta tillåtna hastigheten är högre än 50 kilometer i timmen. Det behöver dock inte sättas upp där märke F17, *minskning av antal körfält*, finns uppsatt och det av det märket framgår att mötande trafik kan förekomma.

*Märke A29 Varning för vägkorsning där trafikanter på anslutande väg har väjningsplikt eller stopplikt*

**12 §** Märke A29, *varning för vägkorsning där trafikanter på anslutande väg har väjningsplikt eller stopplikt*, ska sättas upp före en vägkorsning på en huvudled eller på en cykelgata om korsningen är komplicerad eller svåröverskådlig.

På annan väg än huvudled eller cykelgata ska märket sättas upp om det inte tydligt framgår att väjningsplikt eller stopplikt gäller för korsande trafik.

Märket får inte sättas upp om väjningsplikt eller stopplikt gäller i samtliga tillfarter. (TSFS 2022:81)

*Märke A32 Varning för fordon med förspänt dragdjur*

**13 §** Andra symboler som får användas på märke A32, *varning för fordon med förspänt dragdjur*, är följande:

Travekipage



Hundspann



*Märke A35 Varning för järnvägs korsning med bommar*

**14 §** Märke A35, *varning för järnvägs korsning med bommar*, ska sättas upp på vägar utom tättbebyggt område och på vägar inom tättbebyggt område där den högsta tillåtna hastigheten är högre än 50 kilometer i timmen.

*Märke A36 Varning för järnvägs korsning utan bommar*

**15 §** Märke A36, *varning för järnvägs korsning utan bommar*, ska sättas upp

1. utom tättbebyggt område på vägar som inte är enskilda,
2. inom tättbebyggt område på vägar som inte är enskilda och där den högsta tillåtna hastigheten är högre än 50 kilometer i timmen, och
3. på enskilda vägar om det behövs för att tillgodose trafiksäkerheten.

Märket behöver inte sättas upp om märke A40, *varning för annan fara*, med tilläggstavla T22, *text*, med angivelsen Spår eller angivelsen Spår-område är uppsatt enligt 21 §.

*Märke A37 Varning för korsning med spårväg utan bommar*

**16 §** Märke A37, *varning för korsning med spårväg utan bommar*, ska sättas upp på vägar utom tättbebyggt område och på vägar inom tättbebyggt område där den högsta tillåtna hastigheten är högre än 50 kilometer i timmen.

*Märke A38 Avstånd till plankorsning*

**17 §** Märke A38, *avstånd till plankorsning*, med tre markeringar ska sättas upp tillsammans med följande märken, om de är uppsatta minst 150 meter före plankorsningen:

1. A35, *varning för järnvägs korsning med bommar*.
2. A36, *varning för järnvägs korsning utan bommar*.

3. A37, *varning för korsning med spårväg utan bommar*.

Om märkena är uppsatta på mindre avstånd ska märke A38, *avstånd till plankorsning*, sättas upp om det behövs för att tillgodose trafiksäkerheten.

#### *Märke A39 Kryssmärke*

**18 §** Märke A39, *kryssmärke*, får endast sättas upp vid andra korsningar med spårväg än plankorsningar om det finns särskilda skäl för det. Märket får inte sättas upp där förare av spårvagn har väjningsplikt.

Märket behöver inte sättas upp om det vid en ljudsignal finns ett fysiskt skydd av typen gång- eller cykelfälla på gång- eller cykelbana. Märket behöver inte heller sättas upp om det finns fordonssignaler i korsningen.

Andra märken än märke B2, *stopplikt*, får inte vara uppsatta tillsammans med märke A39, *kryssmärke*, om det inte finns särskilda skäl för något annat och om det inte innebär fara för trafiksäkerheten.

**19 §** Vid en plats där endast gående korsar järnväg får märke A39, *kryssmärke*, sättas upp till vänster i stället.

**20 §** Märke A39, *kryssmärke*, ska sättas upp minst fem meter före den närmaste rälen, om det inte finns särskilda skäl för något annat och om det kan ske utan fara för trafiksäkerheten. Det ska även sättas upp vid vänstra kanten av vägen om

1. vägen är bredare än fem meter, eller
2. märket på höger sida inte är synligt på tillräckligt avstånd.

Märket i storlek liten får endast sättas upp vid passager för gående eller cyklande.

#### *Märke A40 Varning för annan fara*

**21 §** Märke A40, *varning för annan fara*, med tilläggstavla T22, *text*, med angivelsen Utryckning signal ska sättas upp som varning för utryckningsstation med signalanläggning.

Märket med tilläggstavla T22, *text*, med angivelsen Spår eller angivelsen Spårområde ska sättas upp vid korsningar med järnväg där tåg inte framförs med högre hastighet än att de kan stannas före korsningen om det behövs och där säkerhetsanordningarna ersatts med andra åtgärder som tillgodoser trafiksäkerheten. Detsamma gäller vid hamnspår, industrispår och andra jämförliga spår där det inte finns någon skyldighet att sätta upp säkerhetsanordningar eller märke A39, *kryssmärke*.

#### *Märke A41 Varning för olycka*

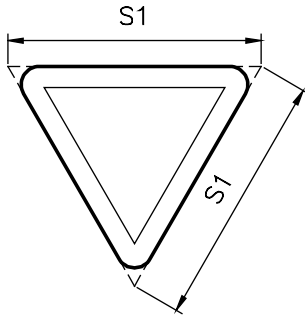
**22 §** Märke A41, *varning för olycka*, får endast sättas upp vid trafikolyckor där framkomligheten på vägen är begränsad och får bara vara uppsatt under den tid som den begränsade framkomligheten varar.

### 3 kap. Väjningspliktsmärken

#### Storlekar

1 § Väjningspliktsmärken ska ha följande storlekar.

#### Märke B1 Väjningsplikt



Storlek och mått i meter för märke B1

	Mycket liten	Liten	Normal	Stor	Mycket stor
S1	0,45	0,60	0,90	1,20	≥ 1,35


Märket ska ha minst följande storlekar på följande vägar och banor.

Väg eller bana	Storlek
1. Motorväg och motortrafikled*	Stor**
2. Väg som inte är motorväg eller motortrafikled	Normal
3. Väg enligt 2 i trång väg- eller gatumiljö med korta siktsträckor eller i signalreglerad korsning	Liten
4. Gång- eller cykelbana	Mycket liten

\*Avser påfarts- eller avfartsväg som ingår i motorväg eller motortrafikled.

\*\*I slutet av en avfartsväg får storleken normal användas.

**Märke B2 Stopplikt**



Storlek och mått i meter för märke B2

	<b>Mycket liten</b>	<b>Liten</b>	<b>Normal</b>	<b>Stor</b>	<b>Mycket stor</b>
<b>S1</b>	0,45	0,60	0,90	1,20	≥ 1,50

Märket ska ha minst följande storlekar på följande vägar och banor.

**Väg eller bana**

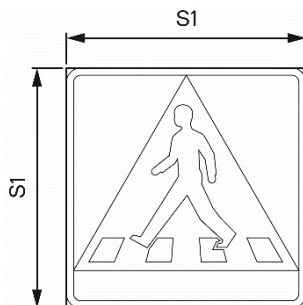
**Storlek**

- |   |              |
|---|--------------|
| 1. Motorväg och motortrafikled*   | Stor**       |
| 2. Väg som inte är motorväg eller motortrafikled  | Normal       |
| 3. Väg enligt 2 i trång väg- eller gatumiljö med korta siktsträckor eller i signalreglerad korsning | Liten        |
| 4. Gång- eller cykelbana  | Mycket liten |

\* Avser påfarts- eller avfartsväg som ingår i motorväg eller motortrafikled.

\*\* I slutet av en avfartsväg får storleken normal användas.

**Märke B3 Övergångsställe**





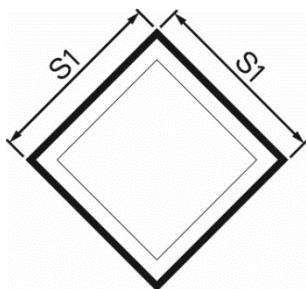
Storlek och mått i meter för märke B3

	Mycket liten	Liten	Normal	Stor	Mycket stor
S1	-	0,40	0,60	$\geq 0,80$	-

Märket ska ha minst följande storlekar på följande vägar och banor.

Väg eller bana	Storlek
1. Väg där den högsta tillåtna hastigheten är 60 kilometer i timmen eller lägre	Normal
2. Väg enligt 1 i trång väg- eller gatumiljö med korta siktsträckor	Liten

Märke B4 Huvudled och B5 Huvudled upphör



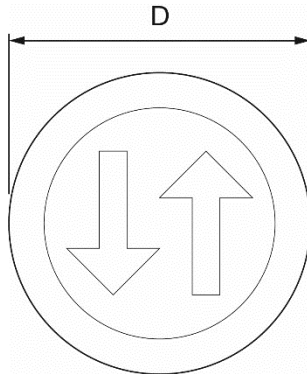
Storlek och mått i meter för märke B4 och B5

	Mycket liten	Liten	Normal	Stor	Mycket stor
S1	-	0,30	0,40	0,60	-

Märkena ska ha minst följande storlekar på följande vägar.

Väg	Storlek
1. Väg som inte är motorväg eller motortrafikled	Normal
2. Väg enligt 1 i trång väg- eller gatumiljö med korta siktsträckor	Liten

**Märke B6 Väjningsplikt mot mötande trafik**



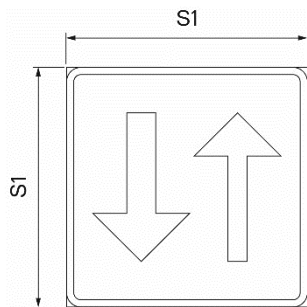
Storlek och mått i meter för märke B6

	Mycket liten	Liten	Normal	Stor	Mycket stor
<b>D</b>	-	0,45	0,60	0,90	-

Märket ska ha minst följande storlekar på följande vägar.

Väg	Storlek
1. Väg som inte är motorväg	Normal
2. Väg enligt 1 i trång väg- eller gatumiljö med korta siktsträckor	Liten

**Märke B7 Mötande trafik har väjningsplikt**



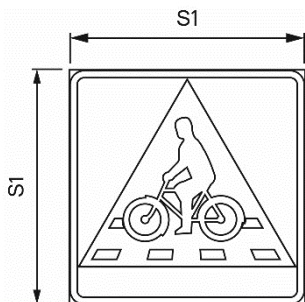
Storlek och mått i meter för märke B7

	Mycket liten	Liten	Normal	Stor	Mycket stor
<b>S1</b>	-	0,30	0,40	0,60	-

Märket ska ha minst följande storlekar på följande vägar.

Väg	Storlek
1. Väg som inte är motorväg	Normal
2. Väg enligt 1 i trång väg- eller gatumiljö med korta siktsträckor	Liten

### Märke B8 Cykelöverfart



Storlek och mått i meter för märke B8

	Mycket liten	Liten	Normal	Stor	Mycket stor
S1	0,30	0,40	0,60	≥ 0,80	-

Märket ska ha minst följande storlekar på följande vägar och banor.

Väg eller bana	Storlek
1. På annan väg än cykelbana	Normal
2. Väg enligt 1 i trång väg- eller gatumiljö med korta siktsträckor	Liten
3. På cykelbana	Mycket liten

### Placering över körbanan

2 § Märke B3, *övergångsställe*, och B8, *cykelöverfart*, får även sättas upp över körbanan.

### Tillämpning

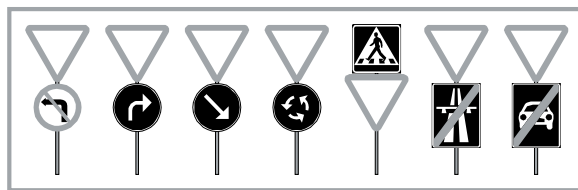
*Märke B1 Väjningsplikt*

3 § Märke B1, *väjningsplikt*, får när det kombineras med andra vägmärken endast vara uppsatt med

1. B3, *övergångsställe*,
2. C25, *förbud mot sväng i korsning*, till vänster,
3. D1, *påbjuden körriktning*, till höger efter sväng,
4. D2, *påbjuden körbana*, till höger,
5. D3, *cirkulationsplats*,
6. E2, *motorväg upphör*, eller

7. E4, motortrafikled upphör.

De ska vara uppsatta på det sätt som anges i följande figur.



4 § Märke B1, *väjningsplikt*, ska sättas upp så nära som möjligt före den korsande körbanans närmaste ytterkant. Märket får dock inte sättas upp längre än 25 meter från ytterkanten.

Märket ska sättas upp på båda sidor om en körbana med två eller flera körfält i samma färdriktning, om det inte finns särskilda skäl för något annat och om det kan ske utan fara för trafiksäkerheten.

5 § Väjningsplikt mot svängande trafik i motsatt färdriktning och som inte har väjningsplikt, ska anges med märke B1, *väjningsplikt*, och tilläggstavla T15, *vägars fortsättning i korsning*.

6 § Förberedande upplysning om väjningsplikt ska lämnas med märke B1, *väjningsplikt*, och tilläggstavla T2, *avstånd*, där huvudleder korsar varandra och den högsta tillåtna hastigheten är högre än 50 kilometer i timmen.

Före en cirkulationsplats behöver förberedande upplysning om väjningsplikt inte ges.

*Märke B2 Stopplikt*

7 § Märke B2, *stopplikt*, ska sättas upp så nära som möjligt före den korsande vägens närmaste ytterkant. Märket får dock inte sättas upp längre än 25 meter från ytterkanten.

Märket ska vid en vägkorsning sättas upp på båda sidor av vägen eller körbanan om den har mer än ett körfält i samma färdriktning.

8 § Stopplikt mot svängande trafik som kommer i motsatt färdriktning och som inte har väjningsplikt, ska anges med märke B2, *stopplikt*, och tilläggstavla T15, *vägars fortsättning i korsning*.

9 § Förberedande upplysning om stopplikt ska lämnas med märke B1, *väjningsplikt*, och tilläggstavla T3, *avstånd till stopplikt*, där

1. möjligheten att i tid upptäcka den korsande vägen är begränsad, eller
2. huvudleder korsar varandra och den högsta tillåtna hastigheten är högre än 50 kilometer i timmen.

*Märke B3 Övergångsställe*

10 § Märke B3, *övergångsställe*, ska vara uppsatt på båda sidor om vägen. Om vägen är uppdelad i flera körbanor med en refug eller motsvarande får det märke som ska placeras till vänster om vägen placeras på refugen i stället.

Om vägen är uppdelad i flera körbanor i samma färdriktning ska märket vara uppsatt på båda sidor om respektive körbana.

Märket på höger sida i färdriktningen ska vara uppsatt omedelbart före vägmarkering M15, *övergångsställe*, om det inte finns särskilda skäl för något annat.

#### **Allmänna råd**

*Märket bör endast sättas upp på platser där många gående behöver korsa vägen och där fordonstrafiken utgör ett hinder för detta.*

*Platser där märket sätts upp bör vara utformade så att fordonstrafiken på platsen håller tillräckligt låg hastighet med hänsyn till omständigheterna.*

*Märket bör inte sättas upp om en körbana i samma färdriktning är uppdelad i flera körfält.*

**11 §** Märke B3, *övergångsställe*, får på en väg där den högsta tillåtna hastigheten är högre än 60 kilometer i timmen endast sättas upp där trafiken regleras med flerfärgssignaler.

Märket behöver inte sättas upp där ett övergångsställe är reglerat med trafiksignaler som kontinuerligt visar signalbild.

Märket behöver inte heller sättas upp vid ett övergångsställe där det finns en trafiksignalanläggning som kan tändas av trafiken. Det gäller bara om det inte innebär fara för trafiksäkerheten att märket saknas vid övergångsstället.

**12 §** Det behövs inte sådana föreskrifter som avses i 1 kap. 9 § första stycket vägmärkesförordningen (2007:90) för att märket B3, *övergångsställe*, ska få sättas upp.

#### *Märke B5 Huvudled upphör*

**13 §** Märke B5, *huvudled upphör*, behöver inte sättas upp på en huvudled som upphör i anslutning till en vägkorsning, om väjningsplikt eller stopplikt gäller mot korsande trafik. Märket behöver inte heller sättas upp om en huvudled upphör där en motorväg eller motortrafikled börjar.

#### *Märke B6 Väjningsplikt mot mötande trafik*

**14 §** Märke B6, *väjningsplikt mot mötande trafik*, får endast sättas upp vid en sådan vägsträcka som även under mörker kan överblickas i hela sin längd från ändpunkten.

Gäller väjningsplikten endast vid möte mellan bussar eller lastbilar ska det anges med märket och med tilläggstavla T22, *text*, med angivelsen Gäller möte mellan bussar eller lastbilar.

**15 §** Det behövs inte sådana föreskrifter som avses i 1 kap. 9 § första stycket vägmärkesförordningen (2007:90) för att märket B6, *väjningsplikt mot mötande trafik*, ska få sättas upp för att märka ut bestämmelserna i 3 kap. 30 § andra stycket trafikförordningen (1998:1276) eller där det för föraren är svårt att avgöra vem som har hindret på sin sida.

*Märke B7 Mötande trafik har väjningsplikt*

**16 §** Märke B7, *mötande trafik har väjningsplikt*, får endast sättas upp om märke B6, *väjningsplikt mot mötande trafik*, finns uppsatt för trafiken i motsatt riktning. Märket behöver inte sättas upp om det av omständigheterna framgår att mötande trafik har väjningsplikt.

Gäller väjningsplikten endast vid möte mellan bussar eller lastbilar ska till märket fogas tillläggstavla T22, *text*, med angivelsen Gäller möte mellan bussar eller lastbilar.

**17 §** Det behövs inte sådana föreskrifter som avses i 1 kap. 9 § första stycket vägmärkesförordningen (2007:90) för att märket B7, *mötande trafik har väjningsplikt*, ska få sättas upp.

*Märke B8 Cykelöverfart*

**18 §** Märke B8, *cykelöverfart*, ska vara uppsatt på båda sidor om vägen. Om vägen är uppdelad i flera körbanor med en refug eller motsvarande får det märke som ska placeras till vänster om vägen placeras på refugen i stället.

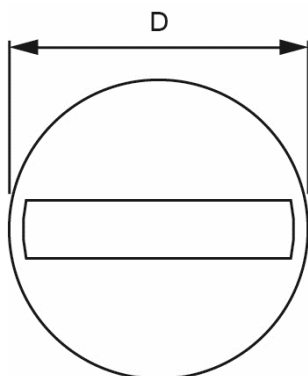
Märket får vara uppsatt på en cykelbana som ansluter till en cykelöverfart.

**4 kap. Förbudsmärken**

**Storlekar**

**1 §** Förbudsmärken ska ha följande storlekar.

**Märke C1–C39 och C44 samt C46**



Storlek och mått i meter för märke C1–C39 och C44 samt C46

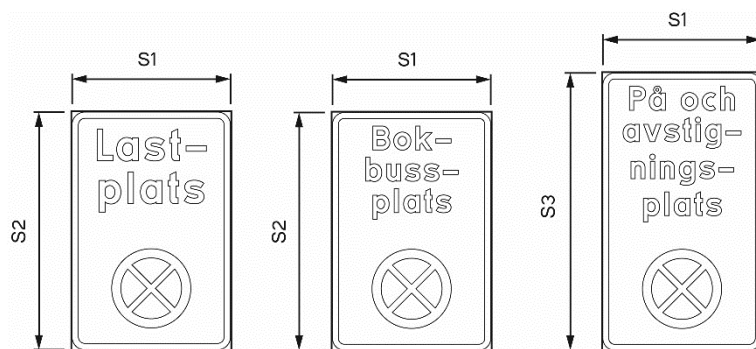
	Mycket liten	Liten	Normal	Stor	Mycket stor
D	0,30	0,45	0,60	0,90	≥ 1,20

Märkena ska ha minst följande storlekar på följande vägar och banor.

Väg eller bana	Storlek
1. Motorväg	Stor
2. Motorväg i trång vägmiljö samt motortrafikled	Normal
3. Väg som inte är motorväg eller motortrafikled	Normal
4. Väg enligt 3 i trång väg- eller gatumiljö med korta siktsträckor	Liten
5. Gång- eller cykelbana	Mycket liten

Märke C35 och C39 får sättas upp i miniatyrstorlek (< 0,10 m) på stolpar med parkeringsmätare, hänvisning till biljettautomat eller liknande.

### Märke C40–C43



Storlek och mått i meter för märke C40, C41, C42 och C43

	Mycket liten	Liten	Normal	Stor	Mycket stor
S1	0,20	0,30	0,40	0,60	-
S2	0,30	0,45	0,60	0,90	-
S3	0,35	0,525	0,70	1,05	-

Märkena ska ha minst följande storlekar på följande vägar och utrymmen.

Väg	Storlek
1. Väg som inte är motorväg eller motortrafikled	Normal
2. Väg enligt 1 i trång väg- eller gatumiljö med korta siktsträckor	Liten
3. I trånga utrymmen inom ett område för parkering	Mycket liten

### Märke C45 Särskilda bestämmelser för stannande och parkering

Storleken på märke C45, *särskilda bestämmelser för stannande och parkering*, ska anpassas till storleken på det märke som det sätts upp under.

## Placering över körbanan

2 § Följande förbudsmärken får sättas upp över körbanan:

1. C1, *förbud mot infart med fordon.*
2. C2, *förbud mot trafik med fordon.*
3. C7, *förbud mot trafik med tung lastbil.*
4. C16, *begränsad fordonsbredd.*
5. C17, *begränsad fordons höjd.*
6. C20, *begränsad bruttovikt på fordon.*
7. C27, *förbud mot omkörning.*
8. C28, *slut på förbud mot omkörning.*
9. C29, *förbud mot omkörning med tung lastbil.*
10. C30, *slut på förbud mot omkörning med tung lastbil.*
11. C31, *hastighetsbegränsning.*
12. C32, *tillfällig hastighetsbegränsning upphör.*

Har ett förbudsmärke satts upp över körbanan behöver det inte sättas upp vid sidan om vägen, om det inte särskilt anges i dessa föreskrifter.

## Tillämpning

*Märke C1 Förbud mot infart med fordon*

3 § Om fordon på en väg eller en körbana får föras endast i en riktning ska märke C1, *förbud mot infart med fordon*, sättas upp vid korsningar med vägar med anslutande trafik. Det behövs då inte sådana föreskrifter som avses i 1 kap. 9 § första stycket vägmärkesförordningen (2007:90) för att märket ska få sättas upp.

*Märke C7 Förbud mot tung lastbil*

4 § Om märke C7, *förbud mot tung lastbil*, även avser lätt lastbil ska det anges på tilläggstavla T22, *text*, med texten Gäller även lätt lastbil.

*Märke C15 Förbud mot gångtrafik*

5 § Om det behövs får märke C15, *förbud mot gångtrafik*, sättas upp vid motorvägars och motortrafikleders slut och avfarter. Det behövs då inte sådana föreskrifter som avses i 1 kap. 9 § första stycket vägmärkesförordningen (2007:90) för att märket ska få sättas upp.



*Märke C17 Begränsad fordonshöjd*

**6 §** Märke C17, *begränsad fordonshöjd*, ska sättas upp över körbanan. Märket ska även sättas upp på båda sidor om körbanan där vägen har mer än ett körfält i färdriktningen, om det inte finns särskilda skäl för något annat och om det inte innebär fara för trafiksäkerheten.

Förberedande upplysning om begränsad fordonshöjd ska ges senast vid sista vägvalspunkten före höjdbegränsningen.

**7 §** Är den fria höjden olika i skilda körfält ska märke C17, *begränsad fordonshöjd*, sättas upp över varje körfält. Är märket också uppsatt på höger sida ska den lägsta fria höjden anges på märket, och på tilläggstavla T22, *text*, ska det anges att den fria höjden är högre i ett visst körfält.

**8 §** Det behövs inte sådana föreskrifter som avses i 1 kap. 9 § första stycket vägmärkesförordningen (2007:90) för att märke C17, *begränsad fordonshöjd*, ska få sättas upp.

*Märke C18 Begränsad fordonslängd*

**9 §** Märke C18, *begränsad fordonslängd*, ska sättas upp på båda sidor om körbanan där vägen har mer än ett körfält i samma färdriktning.

Förberedande upplysning om begränsad fordonslängd ska ges senast vid sista vägvalspunkten före förbudet.

**10 §** Används märket med tilläggstavla T2, *avstånd*, får kompletterande uppgift om platsen där längdbegränsningen börjar ges med tilläggstavla T22, *text*.

*Märke C20 Begränsad bruttovikt på fordon*

**11 §** Märke C20, *begränsad bruttovikt på fordon*, ska sättas upp på båda sidor om körbanan där vägen har mer än ett körfält i samma färdriktning.

Förberedande upplysning om begränsad bruttovikt på fordon ska ges senast vid sista vägvalspunkten före förbudet.

**12 §** Används märket med tilläggstavla T2, *avstånd*, får kompletterande uppgift om platsen där bärighetsklassen börjar ges med tilläggstavla T22, *text*.

*Märke C21 Begränsad bruttovikt på fordon och fordonståg*

**13 §** Märke C21, *begränsad bruttovikt på fordon och fordonståg*, ska sättas upp på båda sidor om körbanan där vägen har mer än ett körfält i färdriktningen.

Förberedande upplysning om begränsad bruttovikt på fordon och fordonståg ska ges senast vid sista vägvalspunkten före förbudet.

**14 §** Används märket med tilläggstavla T2, *avstånd*, får kompletterande uppgift om platsen där viktbegränsningen börjar ges med tilläggstavla T22, *text*.

*Märke C22 Bärighetsklass*

**15 §** Märke C22, *bärighetsklass*, ska sättas upp på båda sidor om körbanan där vägen har mer än ett körfält i färdriktningen.

Förberedande upplysning om bärighetsklass ska ges senast vid sista vägvalspunkten före förbudet.

**16 §** Används märket med tilläggstavla T2, *avstånd*, får kompletterande uppgift om platsen där bärighetsklassen börjar ges med tilläggstavla T22, *text*.

*Märke C23 Begränsat axeltryck*

**17 §** Märke C23, *begränsat axeltryck*, ska sättas upp på båda sidor om körbanan där vägen har mer än ett körfält i färdriktningen.

Förberedande upplysning om begränsat axeltryck ska ges senast vid sista vägvalspunkten före förbudet.

**18 §** Används märket med tilläggstavla T2, *avstånd*, får kompletterande uppgift om platsen där viktbegränsningen börjar ges med tilläggstavla T22, *text*.

*Märke C24 Begränsat boggitryck*

**19 §** Märke C24, *begränsat boggitryck*, ska sättas upp på båda sidor om körbanan där vägen har mer än ett körfält i färdriktningen.

Förberedande upplysning om begränsat boggitryck ska ges senast vid sista vägvalspunkten före förbudet.

**20 §** Används märket med tilläggstavla T2, *avstånd*, får kompletterande uppgift om platsen där viktbegränsningen börjar ges med tilläggstavla T22, *text*.

*Märke C25 Förbud mot sväng i korsning*

**21 §** Märke C25, *förbud mot sväng i korsning*, får vid förbud mot vänstersväng vara uppsatt mellan körfält för trafik i motsatta riktningar. Märket behöver då inte sättas upp på höger sida.

*Märke C26 Förbud mot U-sväng*

**22 §** Märke C26, *förbud mot U-sväng*, får vara uppsatt mellan körfält för trafik i motsatta riktningar. Märket behöver då inte sättas upp på höger sida.

*Märke C27 Förbud mot omkörning*

**23 §** Märke C27, *förbud mot omkörning*, ska sättas upp på båda sidor om vägen eller körbanan.

*Märke C29 Förbud mot omkörning med tung lastbil*

**24 §** Märke C29, *förbud mot omkörning med tung lastbil*, ska sättas upp på båda sidor om vägen eller körbanan.

*Märke C31 Hastighetsbegränsning*

**25 §** Märke C31, *hastighetsbegränsning*, ska sättas upp på båda sidor om vägen eller körbanan där en hastighetsbegränsning börjar. Märket behöver dock inte sättas upp på vänster sida om det finns särskilda skäl och det är uppenbart att det är utan betydelse för trafikanternas förståelse av hastighetsbegränsningen.

Märket behöver inte sättas upp på vänster sida på avfarts- och påfartsväg till motorväg, motortrafikled eller annan väg med liknande utformning om avfarts- eller påfartsvägen endast har ett körfält.

När märket ska upprepas och sätts upp mer än 100 meter före en vägkorsning får det sättas upp på vänster sida om körbanan eller körfältet och behöver då inte vara uppsatt på höger sida.

**26 §** Minskar den högsta tillåtna hastigheten med mer än 20 kilometer i timmen på en gång ska märke C31, *hastighetsbegränsning*, sättas upp

1. som förberedande upplysning tillsammans med tilläggstavla T2, *avstånd*,
2. i storlek stor, eller
3. i storlek mycket stor.

Har vägen eller körbanan mer än ett körfält i färdriktningen ska den förberedande upplysningen ges på båda sidor om vägen eller körbanan.

**27 §** Märke C31, *hastighetsbegränsning*, behöver inte upprepas efter en korsning när avståndet till nästa märke för en annan hastighetsbegränsning efter korsningen är mindre än 200 meter. Det gäller trots 2 kap. 7 § andra stycket vägmärkesförordningen (2007:90).

**28 §** När märke C31, *hastighetsbegränsning*, upprepas mellan korsningar på en väg som inte är enskild får avståndet mellan märkena vara högst 10 kilometer där den högsta tillåtna hastigheten är 110 kilometer i timmen eller lägre. På motorvägar eller motortrafikleder får avståndet mellan märkena vara högst 30 kilometer.

**29 §** Märke C31, *hastighetsbegränsning*, behöver trots 2 kap. 7 § andra stycket första meningen vägmärkesförordningen (2007:90) inte upprepas efter en korsning med sådan väg som avses i 3 kap. 21 § andra stycket trafikförordningen (1998:1276). Detsamma gäller efter en korsning med sådan enskild väg som endast i mindre utsträckning används av allmänheten för trafik.

*Märke C33 Stopp vid tull*

**30 §** Det behövs inte sådana föreskrifter som avses i 1 kap. 9 § första stycket vägmärkesförordningen (2007:90) för att märke C33, *stopp vid tull*, ska få sättas upp.

*Märke C34 Stopp av angiven anledning*

**31 §** På märke C34, *stopp av angiven anledning*, får de andra anledningarna FÄRJA, KONTROLL och VAKT användas.

**32 §** Det behövs inte sådana föreskrifter som avses i 1 kap. 9 § första stycket vägmärkesförordningen (2007:90) för att märket ska få sättas upp.

*Märke C35 Förbud att parkera fordon*

**33 §** Bestämmelser om utmärkning av förbud mot att parkera fordon på sträckor som också omfattas av tillåtelse att parkera fordon eller av förbud mot att stanna och parkera fordon finns i 35 §.

**34 §** Om ett förbud mot att parkera fordon gäller en sträcka som är högst 25 meter och det märkts ut med märke C35, *förbud att parkera fordon*, och tilläggstavla T1, *vägsträckas längd*, behöver förbudets slut inte märkas ut.

*Märke C39 Förbud mot att stanna och parkera fordon*

**35 §** Gäller olika bestämmelser om stannande och parkering för samma vägsträcka ska de mest restriktiva bestämmelserna märkas ut med märke C39, *förbud mot att stanna och parkera fordon*, och andra föreskrifter med märke C45, *särskilda bestämmelser för stannande och parkering*. Om de mest restriktiva bestämmelserna gäller under kortare tid än de mindre restriktiva bestämmelserna, får de mindre restriktiva märkas ut med vägmärke och de mer restriktiva anges på märke C45, *särskilda bestämmelser för stannande och parkering*.

**36 §** Om ett förbud mot att stanna och parkera fordon gäller en sträcka som är högst 25 meter och förbudet märkts ut med märke C39, *förbud mot att stanna och parkera fordon*, och tilläggstavla T1, *vägsträckas längd*, behöver angivelsens slut inte märkas ut.

*Märke C40 Ändamålsplats*

**37 §** Följande andra ändamål får anges på märke C40, *ändamålsplats*.

Ändamål	Används vid plats för
Taxiplats	uppställning av fordon i taxitrafik
Bokbussplats	biblioteksverksamhet
Skolskjutsplats	på- eller avstigning för skolelever
Ambulansplats	uppställning av ambulans
På- och avstigningsplats	på- eller avstigning

*Märke C41 Slut på ändamålsplats*

**38 §** Om en ändamålsplats är högst 25 meter och den märkts ut med märke C40, *ändamålsplats*, och tilläggstavla T1, *vägsträckas längd*, behöver angivelsens slut inte märkas ut.

**39 §** På särskilda uppställningsplatser för fordon i taxitrafik behöver märket inte sättas upp där märke E23, *taxi*, är uppsatt.

*Märke C43 Slut på vändplats*

**40 §** Märke C43, *slut på vändplats*, får sättas upp på vänster sida och behöver då inte vara uppsatt på höger sida.

*Märke C44 Förbud mot trafik med annat motordrivet fordon med dubbdäck än moped klass II*

**41 §** Förberedande upplysning om förbud mot trafik med annat motordrivet fordon med dubbdäck än moped klass II ska ges senast vid sista vägvalspunkten före förbudet.

*Märke C45 Särskilda bestämmelser för stannande och parkering*

**42 §** Andra märken som får infogas i märke C45, *särskilda bestämmelser för stannande och parkering*, är

1. C36, *förbud mot att parkera fordon på dag med udda datum*,
2. C37, *förbud mot att parkera fordon på dag med jämnt datum*,
3. C38, *datumparkering*, eller
4. C39, *förbud mot att stanna och parkera fordon*.

Även märke C40, *ändamålsplats*, får infogas i märke C45. Det gäller endast när märke C45 är uppsatt under märke C40.

*Märke C46 Begränsat trippelaxeltryck*

**43 §** Märke C46, *begränsat trippelaxeltryck*, ska sättas upp på båda sidor om körbanan där vägen har mer än ett körfält i färdriktningen.

Förberedande upplysning om begränsat trippelaxeltryck ska ges senast vid sista vägvalspunkten före förbudet.

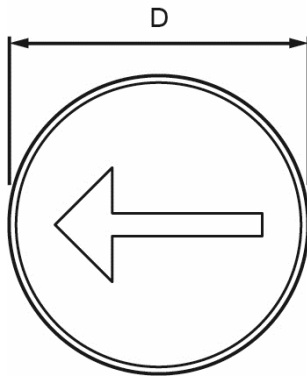
**44 §** Används märket med tilläggstavla T2, *avstånd*, får kompletterande uppgift om platsen där viktbegränsningen börjar ges med tilläggstavla T22, *text*.

## 5 kap. Påbudsmärken

### Storlekar

1 § Påbudsmärken ska ha följande storlekar.

#### Märke D1–D11

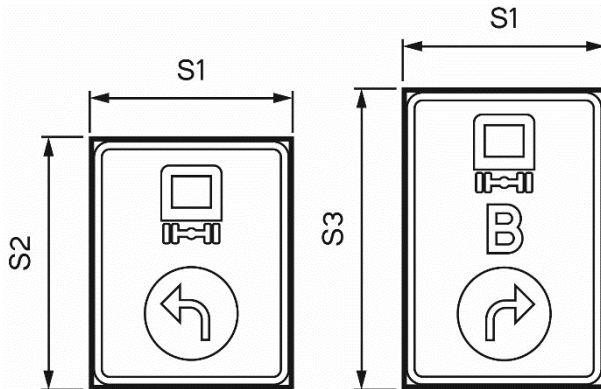


Storlek och mått i meter för märke D1–D11

	Mycket liten	Liten	Normal	Stor	Mycket stor
<b>D</b>	0,30	0,45	0,60	0,90	≥ 1,20

Märkena ska ha minst följande storlekar på följande vägar och banor.

Väg eller bana	Storlek
1. Motorväg	Stor
2. Motorväg i trång vägmiljö samt motortrafikled	Normal
3. Väg som inte är motorväg eller motortrafikled	Normal
4. Väg enligt 3 i trång väg- eller gatumiljö med korta siktsträckor	Liten
5. Gång- eller cykelbana	Mycket liten

**Märke D12 Påbjuden körriktning för fordon lastat med farligt gods**

Storlek och mått i meter för märke D12 med och utan tunnelkategoribokstav

	Mycket liten	Liten	Normal	Stor	Mycket stor
S1	-	-	0,40	0,60	0,80
S2	-	-	0,50	0,75	1,00
S3	-	-	0,60	0,90	1,20

Märket ska ha minst följande storlekar på följande vägar.

Väg	Storlek
1. Motorväg	Stor
2. Motorväg i trång vägmiljö samt motortrafikled	Normal
3. Väg som inte är motorväg eller motortrafikled	Normal

**Placering över kör-, gång- eller cykelbana**

2 § Följande påbudsmärken får sättas upp över körbanan:

1. D1, påbjuden körriktning.
2. D10, påbjudet körfält eller körbana för fordon i linjetrafik m.fl.
3. D11, slut på påbjuden bana, körfält, väg eller led.
4. D12, påbjuden körriktning för fordon lastat med farligt gods.

Har ett påbudsmärke satts upp över körbana behöver märket inte sättas upp vid sidan om vägen, om det inte särskilt anges i dessa föreskrifter.

3 § Följande påbudsmärken får sättas upp över gång- eller cykelbana

Märke D4, påbjuden cykelbana, får sättas upp över cykelbana, och märke D5, påbjuden gångbana, får sättas upp över gångbana.

Över gång- och cykelbana får följande märken sättas upp:

1. D6, påbjuden gång- och cykelbana.
2. D7, påbjudna gång- och cykelbanor.
3. D11, slut på påbjuden bana, körfält, väg eller led.

Har ett påbudsmärke satts upp över gång- eller cykelbanan behöver märket inte sättas upp vid sidan om vägen, om det inte särskilt anges i dessa föreskrifter.

### **Tillämpning**

#### *Märke D1 Påbjuden körriktning*

**4 §** Märke D1, *påbjuden körriktning*, får sättas upp på vänster sida om en väg eller körbana, på en skiljeremsa eller refug, och behöver då inte vara uppsatt på höger sida.

**5 §** Vid en infart på en väg eller körbana som är avsedd för trafik i en viss färdriktning behövs det inte sådana föreskrifter som avses i 1 kap. 9 § första stycket vägmärkesförordningen (2007:90) för att märket ska få sättas upp.

#### *Märke D2 Påbjuden körbana*

**6 §** Märke D2, *påbjuden körbana*, får sättas upp på vänster sida om en väg eller körbana, på skiljeremsa eller refug, och behöver då inte vara uppsatt på höger sida. Märke med pil som visar till höger får dock inte sättas upp om mötande trafik förekommer på den sida märket visar.

**7 §** Det behövs inte sådana föreskrifter som avses i 1 kap. 9 § första stycket vägmärkesförordningen (2007:90) för att märke D2, *påbjuden körbana*, ska få sättas upp.

#### *Märke D3 Cirkulationsplats*

**8 §** Märke D3, *cirkulationsplats*, ska sättas upp tillsammans med märke B1, *väjningsplikt*, eller märke B2, *stopplikt*. Finns två eller flera körfält i tillfarten till en cirkulationsplats ska märket sättas upp på båda sidor om tillfarten.

#### *Märke D4 Påbjuden cykelbana*

**9 §** Märke D4, *påbjuden cykelbana*, får sättas upp på vänster sida av en cykelbana och behöver då inte vara uppsatt på höger sida. Om det inte klart framgår var cykelbanan är ska dess läge anges på tilläggstavla T12, *riktning*. Pilen ska då vara riktad snett ned åt höger.

**10 §** Det behövs inte sådana föreskrifter som avses i 1 kap. 9 § första stycket vägmärkesförordningen (2007:90) för att märke D4, *påbjuden cykelbana*, ska få sättas upp.

#### *Märke D5 Påbjuden gångbana*

**11 §** Märke D5, *påbjuden gångbana*, får sättas upp på vänster sida av en gångbana och behöver då inte vara uppsatt på höger sida. Om det inte klart framgår var gångbanan är ska dess läge anges på tilläggstavla T12, *riktning*. Pilen ska då vara riktad snett ned åt höger.



**12 §** Det behövs inte sådana föreskrifter som avses i 1 kap. 9 § första stycket vägmärkesförordningen (2007:90) för att märke D5, *påbjuden gångbana*, ska få sättas upp.

*Märke D6 Påbjuden gång- och cykelbana*

**13 §** Märke D6, *påbjuden gång- och cykelbana*, får sättas upp på vänster sida av en gång- och cykelbana och behöver då inte vara uppsatt på höger sida. Om det inte klart framgår var gång- och cykelbanan är ska dess läge anges på tilläggstavla T12, *riktning*. Pilen ska då vara riktad snett ned åt höger.

**14 §** Det behövs inte sådana föreskrifter som avses i 1 kap. 9 § första stycket vägmärkesförordningen (2007:90) för att märke D6, *påbjuden gång- och cykelbana*, ska få sättas upp.

*Märke D7 Påbjudna gång- och cykelbanor*

**15 §** Märke D7, *påbjudna gång- och cykelbanor*, får sättas upp på vänster sida av gång- och cykelbanor och behöver då inte vara uppsatt på höger sida. Om det inte klart framgår var gång- och cykelbanorna är ska deras läge anges på tilläggstavla T12, *riktning*. Pilen ska då vara riktad snett ned åt höger.

**16 §** Det behövs inte sådana föreskrifter som avses i 1 kap. 9 § första stycket vägmärkesförordningen (2007:90) för att märke D7, *påbjudna gång- och cykelbanor*, ska få sättas upp.

*Märke D8 Påbjuden ridväg*

**17 §** Det behövs inte sådana föreskrifter som avses i 1 kap. 9 § första stycket vägmärkesförordningen (2007:90) för att märke D8, *påbjuden ridväg*, ska få sättas upp.

*Märke D9 Påbjuden led för terrängmotorfordon och terrängsläp*

**18 §** Om en påbjuden led för terrängmotorfordon och terrängsläp inte är avsedd för terrängvagn ska det anges på tilläggstavla T22, *text*, med angivelsen Ej terrängvagn.

**19 §** Det behövs inte sådana föreskrifter som avses i 1 kap. 9 § första stycket vägmärkesförordningen (2007:90) för att märke D9, *påbjuden led för terrängmotorfordon och terrängsläp*, ska få sättas upp.

*Märke D10 Påbjudet körfält eller körbana för fordon i linjetrafik m.fl.*

**20 §** Märke D10, *påbjudet körfält eller körbana för fordon i linjetrafik m.fl.*, får sättas upp på vänster sida om det klart framgår var körfältet eller körbanan är och behöver då inte vara uppsatt på höger sida.

Om det påbjudna körfältet inte är längst till höger, och märket sätts upp till höger, ska det på tilläggstavla T22, *text*, anges var körfältet är.

*Märke D11 Slut på påbjuden bana, körfält, väg eller led*

**21 §** Märke D11, slut på påbjuden bana, körfält, väg eller led, får sättas upp på vänster sida, om något av märkena D4, påbjuden cykelbana, eller D10, påbjudet körfält eller körbana för fordon i linjetrafik m.fl., satts upp på vänster sida. Det behöver då inte vara uppsatt på höger sida.

**Allmänna råd till 2 kap. 10 § vägmärkesförfordningen (2007:90)**

*Exempel på när det inte tydligt framgår att ett påbud som märkts ut med märke D4–D9 upphör är när en väg, gata eller bana inte är utformad utifrån platsens avsedda användning som framgår av*

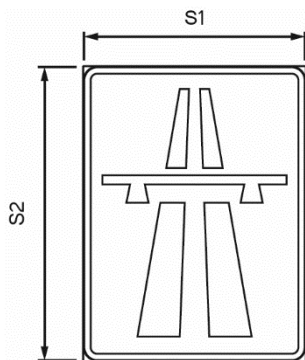
1. detaljplan enligt plan- och bygglagen (2010:900),
2. vägplan enligt väglagen (1971:948), eller
3. motsvarande plan enligt äldre författning enligt 1 eller 2.

## 6 kap. Anvisningsmärken

### Storlekar

**1 §** Anvisningsmärken ska ha följande storlekar.

### Märke E1–E4

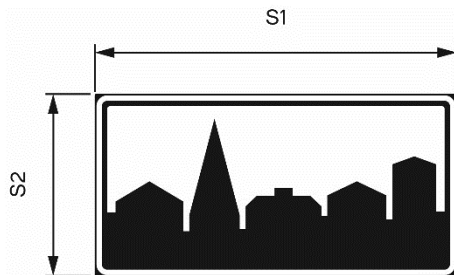


Storlek och mått i meter för märke E1, E2, E3 och E4

	Mycket liten	Liten	Normal	Stor	Mycket stor
<b>S1</b>	-	-	0,60	0,90	1,20
<b>S2</b>	-	-	0,80	1,20	1,60

Märkena ska ha minst följande storlekar på följande vägar.

Väg	Storlek
1. Motorväg	Stor
2. Motorväg i trång vägmiljö samt motortrafikled	Normal
3. På- och avfartsvägar till motorväg eller motortrafikled	Normal

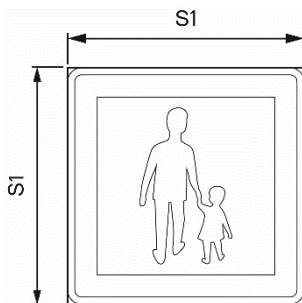
**Märke E5 Tättebyggt område och E6 Tättebyggt område upphör**

Storlek och mått i meter för märke E5 och E6

	Mycket liten	Liten	Normal	Stor	Mycket stor
S1	-	0,90	1,20	$\geq 1,50$	-
S2	-	0,45	0,60	$\geq 0,75$	-

Märkena ska ha minst följande storlekar på följande vägar.

Väg	Storlek
1. Motorväg och motortrafikled	Normal
2. Väg som inte är motorväg eller motortrafikled	Normal
3. Väg enligt 2 där den högsta tillåtna hastigheten är 70 kilometer i timmen eller lägre	Liten

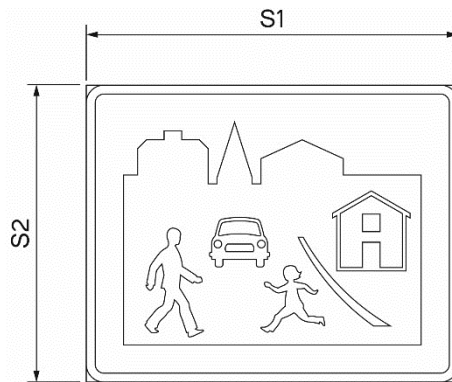
**Märke E7 Gågata och E8 Gågata upphör**

Storlek och mått i meter för märke E7 och E8

	Mycket liten	Liten	Normal	Stor	Mycket stor
S1	-	0,40	0,60	0,80	-

Märkena ska ha minst följande storlekar på följande vägar.

Väg	Storlek
1. Väg där den högsta tillåtna hastigheten är 60 kilometer i timmen eller lägre	Normal
2. Väg enligt 1 i trång väg- eller gatumiljö med korta siktsträckor	Liten
3. Väg där fordon inte får föras i högre hastighet än gångfart	Liten



### Märke E9 Gångfartsområde och E10 Gångfartsområde upphör

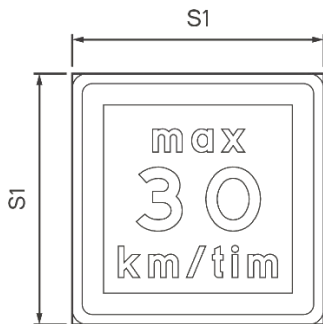
Storlek och mått i meter för märke E9 och E10

	Mycket liten	Liten	Normal	Stor	Mycket stor
S1	-	0,50	0,75	1,00	-
S2	-	0,40	0,60	0,80	-

Märkena ska ha minst följande storlekar på följande vägar.

Väg	Storlek
1. Väg där den högsta tillåtna hastigheten är 60 kilometer i timmen eller lägre	Normal
2. Väg enligt 1 i trång väg- eller gatumiljö med korta siktsträckor	Liten
3. Väg där fordon inte får föras i högre hastighet än gångfart	Liten

**Märke E11 Rekommenderad lägre hastighet och E12 Rekommenderad lägre hastighet upphör**



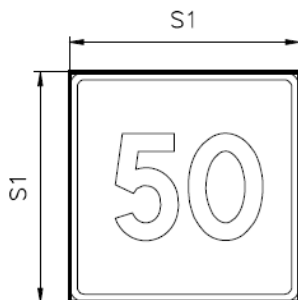
Storlek och mått i meter för märke E11 och E12

	Mycket liten	Liten	Normal	Stor	Mycket stor
S1	-	0,40	0,60	0,80	-

Märkena ska ha minst följande storlekar på följande vägar.

Väg	Storlek
1. Motorväg och motortrafikled	Normal
2. Väg som inte är motorväg och motortrafikled	Normal
3. Väg enligt 2 i trång väg- eller gatumiljö med korta siktsträckor	Liten

**Märke E13 Rekommenderad högsta hastighet och E14 Rekommenderad högsta hastighet upphör**



Storlek och mått i meter för märke E13 och E14

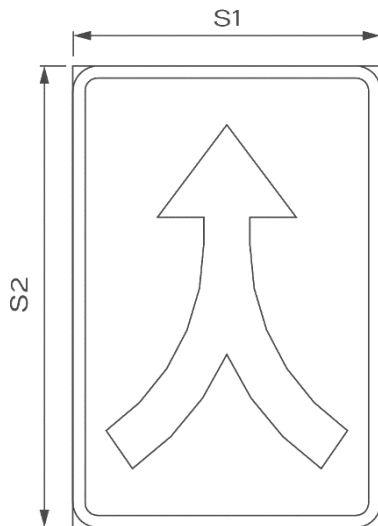
	Mycket liten	Liten	Normal	Stor	Mycket stor
S1	-	0,45	0,60	0,90	≥ 1,20

Märkena ska ha minst följande storlekar på följande vägar.

Väg	Storlek
1. Motorväg	Stor
2. Motorväg i trång vägmiljö	Normal
3. Väg som inte är motorväg	Normal

Om märket är lysande och sätts upp i en tunnel får det dock vara av storleken liten.

### Märke E15 Sammanvävning



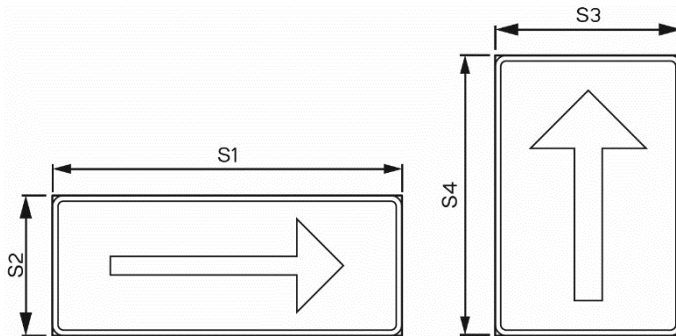
Storlek och mått i meter för märke E15

	Mycket liten	Liten	Normal	Stor	Mycket stor
S1	-	0,60	0,80	1,00	1,20
S2	-	0,90	1,20	1,50	1,80

Märket ska ha minst följande storlekar på följande vägar.

Väg	Storlek
1. Motorväg	Stor
2. Motorväg i trång vägmiljö samt motortrafikled	Normal
3. Väg som inte är motorväg eller motortrafikled	Normal
4. Väg enligt 3 i trång väg- eller gatumiljö med korta siktsträckor	Liten

**Märke E16 Enkelriktad trafik**



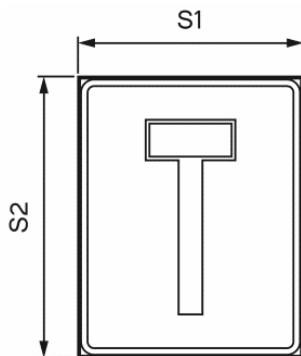
Storlek och mått i meter för märke E16

	Mycket liten	Liten	Normal	Stor	Mycket stor
S1	-	0,50	0,75	-	-
S2	-	0,20	0,30	-	-
S3	-	0,30	0,40	-	-
S4	-	0,45	0,60	-	-

Märket ska ha minst följande storlekar på följande vägar.

Väg	Storlek
1. Väg där den högsta tillåtna hastigheten är 60 kilometer i timmen eller lägre	Normal
2. Väg enligt 1 i trång väg- eller gatumiljö med korta siktsträckor	Liten

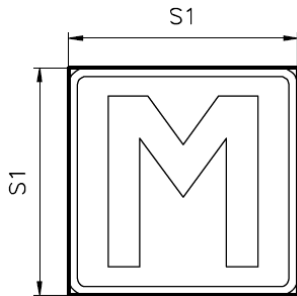
**Märke E17 Återvändsväg**



Storlek och mått i meter för märke E17

	Mycket liten	Liten	Normal	Stor	Mycket stor
S1	-	-	0,40	0,60	-
S2	-	-	0,50	0,75	-

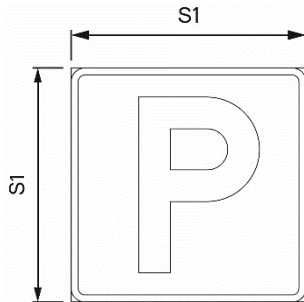
Märke E18 Mötesplats



Storlek och mått i meter för märke E18

	Mycket liten	Liten	Normal	Stor	Mycket stor
S1	-	-	0,40	-	-

Märke E19 Parkering



Storlek och mått i meter för märke E19

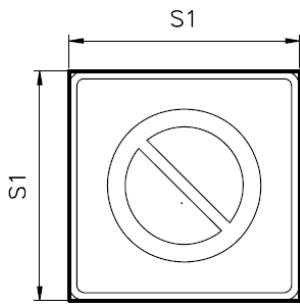
	Miniatyr	Mycket liten	Liten	Normal	Stor
S1	≤ 0,10	0,20	0,30	0,40	≥ 0,60



Märket ska ha minst följande storlekar på följande vägar.

Väg	Storlek
1. Väg som inte är motorväg eller motortrafikled	Normal
2. Väg i trång väg- eller gatumiljö med korta siktsträckor	Liten
3. Inom ett område för parkering	Liten
4. Vid enskild uppställningsplats	Mycket liten
5. På stolpe med parkeringsmätare, hänvisning till biljettautomat eller liknande	Miniatyr

**Märke E20 Områdesmärke och E21 Slut på område**



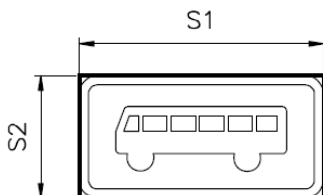
Storlek och mått i meter för märke E20 och E21

	Mycket liten	Liten	Normal	Stor	Mycket stor
S1	-	0,60	0,90	1,20	-

Märkena ska ha minst följande storlekar på följande vägar.

Väg	Storlek
1. Motorväg och motortrafikled	Normal
2. Väg som inte är motorväg eller motortrafikled	Normal
3. Väg enligt 2 i trång väg- eller gatumiljö med korta siktsträckor	Liten

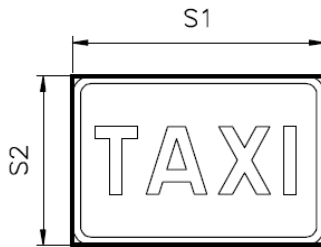
**Märke E22 Busshållplats**



Storlek och mått i meter för märke E22

	Mycket liten	Liten	Normal	Stor	Mycket stor
S1	-	-	0,40	0,60	-
S2	-	-	0,20	0,30	-

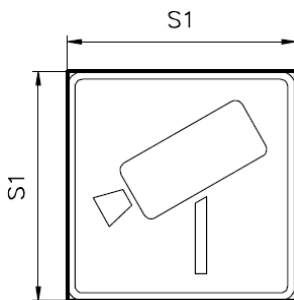
Märke E23 Taxi



Storlek och mått i meter för märke E23

	Mycket liten	Liten	Normal	Stor	Mycket stor
S1	-	-	0,45	-	-
S2	-	-	0,30	-	-

Märke E24 Automatisk trafikövervakning och E25 Betalväg



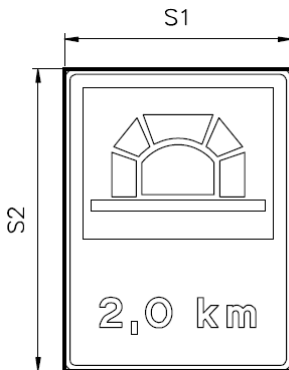
Storlek och mått i meter för märke E24 och E25

	Mycket liten	Liten	Normal	Stor	Mycket stor
S1	-	0,40	0,60	0,90	1,20

Märkena ska ha minst följande storlekar på följande vägar.

Väg	Storlek
1. Motorväg	Stor
2. Motorväg i trång vägmiljö samt motortrafikled	Normal
3. Väg som inte är motorväg eller motortrafikled	Normal
4. Väg enligt 3 i trång väg- eller gatumiljö med korta siktsträckor	Liten

### Märke E26 Tunnel



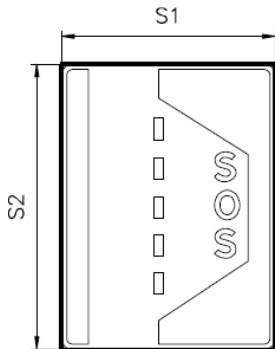
Storlek och mått i meter för märke E26

	Mycket liten	Liten	Normal	Stor	Mycket stor
S1	-	-	0,60	0,90	1,20
S2	-	-	0,80	1,20	1,60

Märket ska ha minst följande storlekar på följande vägar.

Väg	Storlek
1. Motorväg	Stor
2. Motorväg i trång vägmiljö	Normal
3. Väg som inte är motorväg	Normal

**Märke E27 Nöduppställningsplats**



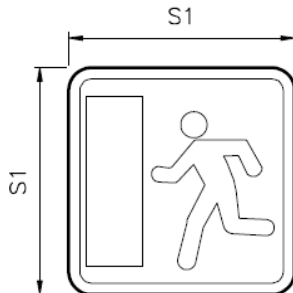
Storlek och mått i meter för märke E27

	Mycket liten	Liten	Normal	Stor	Mycket stor
S1	-	0,45	0,60	0,90	1,20
S2	-	0,60	0,80	1,20	1,60

Märket ska ha minst följande storlekar på följande vägar.

Väg	Storlek
1. Motorväg	Stor
2. Motorväg i trång vägmiljö samt motortrafikled	Normal
3. Väg som inte är motorväg eller motortrafikled	Normal
4. Väg enligt 3 där den högsta tillåtna hastigheten är 70 kilometer i timmen eller lägre	Liten

**Märke E28 Nödutgång**



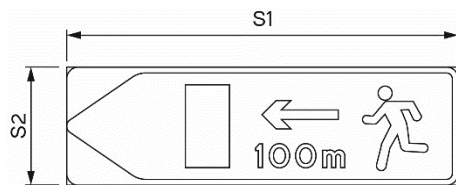
Storlek och mått i meter för märke E28

	Mycket liten	Liten	Normal	Stor	Mycket stor
S1	-	0,30	0,40	0,60	-

Märket ska ha minst följande storlekar på följande vägar.

Väg	Storlek
1. Motorväg	Stor
2. Motorväg i trång vägmiljö samt motortrafikled	Normal
3. Väg som inte är motorväg eller motortrafikled	Normal
4. Väg enligt 3 där den högsta tillåtna hastigheten är 70 kilometer i timmen eller lägre	Liten

### Märke E29 Utrymningsväg



Storlek och mått i meter för märke E29

	Mycket liten	Liten	Normal	Stor	Mycket stor
S1	-	0,50	0,67	1,00	-
S2	-	0,15	0,20	0,30	-

Märket ska ha minst följande storlekar på följande vägar.

Väg	Storlek
1. Motorväg	Stor
2. Motorväg i trång vägmiljö samt motortrafikled	Normal
3. Väg som inte är motorväg eller motortrafikled	Normal
4. Väg enligt 3 där den högsta tillåtna hastigheten är 70 kilometer i timmen eller lägre	Liten

### Märke E30 Särskilda bestämmelser för parkering

Storleken på märke E30, *särskilda bestämmelser för parkering*, ska anpassas till storleken på det märke som det sätts upp under.

### Märke E31 Miljözon och E32 Slut på miljözon



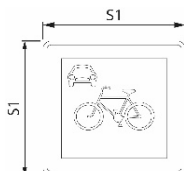
Storlek och mått i meter för märke E31 och E32

	Mycket liten	Liten	Normal	Stor	Mycket stor
S1	-	0,40	0,60	-	-
S2	-	0,60	0,90	-	-

Märket ska ha minst följande storlekar på följande vägar.

Väg	Storlek
1. Väg som inte är motorväg eller motortrafikled	Normal
2. Väg enligt 1 i trång väg- eller gatumiljö med korta siktsträckor	Liten

### Märke E33 Cykelgata och E34 Cykelgata upphör



Storlek och mått i meter för märke E33 och E34

	Mycket liten	Liten	Normal	Stor	Mycket stor
S1	-	0,40	0,60	0,80	-

Märket ska ha minst följande storlekar på följande vägar

Väg	Storlek
1. Väg där den högsta tillåtna hastigheten är 60 kilometer i timmen eller lägre	Normal
2. Väg enligt 1 i trång väg- eller gatumiljö med korta siktsträckor (TSFS 2022:81)	Liten

### Placering över körbanan

2 § Följande anvisningsmärken får sättas upp över körbanan:

1. E13, rekommenderad högsta hastighet.
2. E14, rekommenderad hastighet upphör.
3. E24, automatisk trafikövervakning.
4. E25, betaltväg.
5. E26, tunnel.
6. E28, nödutgång.

Har något av märkena satts upp över körbanan behöver det inte sättas upp vid sidan om vägen, om det inte särskilt anges i dessa föreskrifter.

## Tillämpning

### *Märke E1 Motorväg*

**3 §** Märke E1, *motorväg*, ska sättas upp på båda sidor om den högra körbanan där motorvägen börjar. Där motorväg börjar på en påfartsväg med endast ett körfält behöver märket dock inte sättas upp på vänster sida.

Märket ska upprepas efter varje påfartsväg som inte är motorväg.

### *Märke E2 Motorväg upphör*

**4 §** Märke E2, *motorväg upphör*, ska sättas upp på båda sidor om den högra körbanan där motorvägen upphör. Där en motorväg upphör på en avfartsväg behöver märket dock inte sättas upp på vänster sida.

Förberedande upplysning om att en motorväg övergår i motortrafikled ska ges med märket och tilläggstavla T2, *avstånd*. Märket behöver då inte vara uppsatt där märket för motortrafikled är uppsatt.

### *Märke E3 Motortrafikled*

**5 §** Märke E3, *motortrafikled*, ska sättas upp på båda sidor om körbanan där motortrafikleden börjar. Där motortrafikleden börjar på en påfartsväg med endast ett körfält behöver märket dock inte sättas upp på vänster sida.

### *Märke E4 Motortrafikled upphör*

**6 §** Märke E4, *motortrafikled upphör*, ska sättas upp på båda sidor om körbanan där motortrafikleden upphör. Där motortrafikleden upphör på en avfartsväg behöver märket dock inte sättas upp på vänster sida.

Förberedande upplysning om att en motortrafikled övergår i motorväg ska ges med märket och tilläggstavla T2, *avstånd*. Märket behöver då inte vara uppsatt där märke E1, *motorväg*, är uppsatt.

### *Märke E11 Rekommenderad lägre hastighet*

**7 §** Om förhållandena är sådana att det är lämpligt att färdas med lägre hastighet än den högsta tillåtna utan att särskilda hastighetsdämpande åtgärder vidtagits, får märke E11, *rekommenderad lägre hastighet*, endast sättas upp där det finns en fara som det varnats för med ett varningsmärke.

Om märket sätts upp vid vägarbete eller liknande arbete får det även sättas upp som förberedande upplysning med tilläggstavla T2, *avstånd*.

**8 §** Den rekommenderade lägre hastigheten ska anges med hela tiotal kilometer i timmen.

**9 §** Det behövs inte sådana föreskrifter som avses i 1 kap. 9 § första stycket vägmärkesförordningen (2007:90) för att märket ska få sättas upp.

*Märke E12 Rekommenderad lägre hastighet upphör*

**10 §** Märke E12, *rekommenderad lägre hastighet upphör*, får sättas upp på vänster sida om vägen eller körbanan om det är lämpligt. Märket behöver då inte sättas upp på höger sida.

**11 §** Det behövs inte sådana föreskrifter som avses i 1 kap. 9 § första stycket vägmärkesförordningen (2007:90) för att märket ska få sättas upp.

*Märke E13 Rekommenderad högsta hastighet*

**12 §** På märke E13, *rekommenderad högsta hastighet*, ska hastigheten anges med hela tiotal kilometer i timmen.

**13 §** Det behövs inte sådana föreskrifter som avses i 1 kap. 9 § första stycket vägmärkesförordningen (2007:90) för att märket ska få sättas upp.

*Märke E14 Rekommenderad högsta hastighet upphör*

**14 §** Det behövs inte sådana föreskrifter som avses i 1 kap. 9 § första stycket vägmärkesförordningen (2007:90) för att märke E14, *rekommenderad högsta hastighet upphör*, ska få sättas upp.

*Märke E15 Sammanvävning*

**15 §** Det behövs inte sådana föreskrifter som avses i 1 kap. 9 § första stycket vägmärkesförordningen (2007:90) för att märke E15, *sammanvävning*, ska få sättas upp.

*Märke E16 Enkelriktad trafik*

**16 §** Märke E16, *enkelriktad trafik*, får endast sättas upp på vägar där all trafik med fordon i motsatt färdriktning är förbjuden.

**17 §** Är trafiken på en korsande väg dubbelriktad ska märket sättas upp på båda sidor om den väg där trafiken är enkelriktad. Det gäller om det inte finns särskilda skäl för något annat och om det inte innebär fara för trafiksäkerheten.

*Märke E17 Återvändsväg*

**18 §** Det behövs inte sådana föreskrifter som avses i 1 kap. 9 § första stycket vägmärkesförordningen (2007:90) för att märke E17, *återvändsväg*, ska få sättas upp.

*Märke E18 Mötesplats*

**19 §** Det behövs inte sådana föreskrifter som avses i 1 kap. 9 § första stycket vägmärkesförordningen (2007:90) för att märke E18, *mötesplats*, ska få sättas upp.



*Märke E19 Parkering*

**20 §** Bestämmelser om utmärkning av tillåtelse att parkera fordon på sträckor som också omfattas av förbud mot att parkera fordon eller mot att stanna och parkera fordon finns i 4 kap. 35 §.

**21 §** Upphör tillåtelsen att parkera fordon före en vägkorsning utan att andra särskilda trafikregler om stannande eller parkering börjar gälla före korsningen, ska det märkas ut med märke E19, *parkering*, och tilläggstavla T11, *utsträckning*, där tillåtelsen upphör.

**22 §** Slutet på en sträcka där det är tillåtet att parkera fordon behöver inte märkas ut om sträckan är högst 25 meter och om tillåtelsen har märkts ut med märke E19, *parkering*, och tilläggstavla T1, *vägsträckas längd*.

**23 §** Märket E19, *parkering*, får sättas upp där det är lämpligt med hänsyn till förhållandena på platsen, trots 2 kap. 3 § första stycket vägmärkesföordningen (2007:90).

**24 §** Om det vid en uppställningsplats finns en stolpe med parkeringsmätare, hänvisning till biljettautomat eller liknande får märket och tilläggs-tavlor sättas upp i miniatyr på stolpen eller mätaren. De behöver då inte vara retroreflekterande.

*Märke E20 Områdesmärke*

**25 §** Märke E20, *områdesmärke*, ska sättas upp på båda sidor om körbanan i färdriktningen om en tillfart till ett område har mer än ett körfält.

Märket får inte sättas upp tillsammans med annat vägmärke än F10, *platsmärke*. Anger märket bestämmelser om fordonsuppställning får det inte sättas upp på motorväg eller motortrafikled annat än på avfartsväg.

**26 §** På märke E20, *områdesmärke*, får följande vägmärken infogas:

1. C2, *förbud mot trafik med fordon*.
2. C3, *förbud mot trafik med annat motordrivet fordon än moped klass II*.
3. C4, *förbud mot trafik med motordrivet fordon med fler än två hjul*.
4. C6, *förbud mot trafik med motordrivet fordon med tillkopplad släpvagn*.
5. C7, *förbud mot trafik med tung lastbil*.
6. C8, *förbud mot traktor och motorredskap klass II*.
7. C17, *begränsad fordonshöjd*.
8. C18, *begränsad fordonslängd*.
9. C20, *begränsad bruttovikt på fordon*.
10. C21, *begränsad bruttovikt på fordon och fordonståg*.
11. C23, *begränsat axeltryck*.
12. C24, *begränsat boggitryck*.
13. C36, *förbud mot att parkera fordon på dag med udda datum*.
14. C37, *förbud mot att parkera fordon på dag med jämnt datum*.
15. C38, *datumparkering*.
16. C39, *förbud mot att stanna och parkera fordon*.
17. C44, *förbud mot trafik med annat motordrivet fordon med dubbdäck än moped klass II*.

18. E19, *parkering*.

*Märke E21 Slut på område*

**27 §** Märke E21, *slut på område*, ska sättas upp på båda sidor om vägen eller körbanan vid en utfart med mer än ett körfält. Har en utfart bara ett körfält får märket sättas upp enbart på vänster sida.

**28 §** En markägare som svarar för utmärkningen av förbud mot eller villkor för parkering enligt 1 kap. 6 § 5 vägmärkesförordningen (2007:90) behöver inte sätta upp märket om märke E20, *områdesmärke*, satts upp där området med markägarens förbud eller villkor upphör.

*Märke E22 Busshållplats*

**29 §** Det behövs inte sådana föreskrifter som avses i 1 kap. 9 § första stycket vägmärkesförordningen (2007:90) för att märke E22, *busshållplats*, ska få sättas upp på annan plats än där förbud att stanna eller parkera råder enligt 3 kap. 53 § 2 trafikförordningen (1998:1276).

*Märke E24 Automatisk trafikövervakning*

**30 §** Märke E24, *automatisk trafikövervakning*, ska sättas upp vid den plats eller vid början av den sträcka där trafikövervakning kan ske, normalt 40–300 meter före övervakningsutrustningen.

**31 §** Upprepas märket längs en sträcka ska återstående sträcka anges med tilläggstavla T1, *vägsträckas längd*, med början vid märket.

**32 §** Märket ska sättas upp efter en korsning med en annan väg så att inte annan anslutande väg än sådan väg som avses i 3 kap. 21 § andra stycket 1–4 trafikförordningen (1998:1276) finns mellan märket och den plats där trafikövervakning kan ske.

**33 §** Märke E24, *automatisk trafikövervakning*, får inte sättas upp tillsammans med något annat vägmärke än C31, *hastighetsbegränsning*.

**34 §** Det behövs inte sådana föreskrifter som avses i 1 kap. 9 § första stycket vägmärkesförordningen (2007:90) för att märke E24, *automatisk trafikövervakning*, ska få sättas upp.

*Märke E25 Betalväg*

**35 §** Märke E25, *betalväg*, ska sättas upp på båda sidor om körbanan om den har mer än ett körfält i färdriktningen där avgift eller särskild skatt ska betalas vid färd.

**36 §** En förberedande upplysning med märket ska ges senast vid sista vägvalspunkten före den väg eller det område där avgift eller särskild skatt ska betalas vid färd.

**37 §** Märket får infogas i lokaliseringsmärken för vägvisning.

**38 §** Det behövs inte sådana föreskrifter som avses i 1 kap. 9 § första stycket vägmärkesförordningen (2007:90) för att märket ska få sättas upp.

#### *Märke E26 Tunnel*

**39 §** Märke E26, *tunnel*, ska sättas upp vid varje infart till tunnlar som är längre än 500 meter. Märket får även sättas upp vid tunnlar som är kortare än 500 meter.

Märket ska sättas upp på båda sidor om körbanan om den har mer än ett körfält i färdriktningen.

**40 §** Det behövs inte sådana föreskrifter som avses i 1 kap. 9 § första stycket vägmärkesförordningen (2007:90) för att märket ska få sättas upp.

#### *Märke E27 Nöduppställningsplats*

**41 §** Det behövs inte sådana föreskrifter som avses i 1 kap. 9 § första stycket vägmärkesförordningen (2007:90) för att märke E27, *nöduppställningsplats*, ska få sättas upp.

#### *Märke E28 Nödutgång*

**42 §** Märke E28, *nödutgång*, ska sättas upp vid nödutgångar i tunnlar.

**43 §** Det behövs inte sådana föreskrifter som avses i 1 kap. 9 § första stycket vägmärkesförordningen (2007:90) för att märket ska få sättas upp.

#### *Märke E29 Utrymningsväg*

**44 §** Märke E29, *utrymningsväg*, ska sättas upp på sidoväggarna i tunnlar för att ange avstånd och riktning till de närmaste nödutgångarna.

#### *Allmänna råd*

*Märket bör placeras mellan 1 och 1,5 meter över körbanan.*

**45 §** Det behövs inte sådana föreskrifter som avses i 1 kap. 9 § första stycket vägmärkesförordningen (2007:90) för att märket ska få sättas upp.

## **7 kap. Inledande bestämmelser om lokaliseringsmärken**

### **Färgsättning**

**1 §** Vid sista vägvalet före en infart till allmän väg ska ett lokaliseringsmärkes bottenfärg vara blå. Vid sista vägvalet före en infart till motorväg eller motortrafikled ska märkets bottenfärg i stället vara grön.

Inom tätorter ska bottenfärgen vara vit även när andra än lokala mål märks ut. På genomgående allmän väg ska bottenfärgen i stället vara blå eller grön.

**2 §** Följande kombinationer av bottenfärg och färger på plattor är tillåtna. Med plattor avses ytor som är infogade i ett vägmärke och som har en annan färg än märkets bottenfärg.

Typ av väg eller mål	Bottenfärg	Tillåtna färger på plattor
Motorväg eller motortrafikled	Grön	Blå, gul, vit, brun eller orange
Allmän väg	Blå	Grön, gul, vit, brun eller orange
Enskild väg	Gul	Blå, vit, brun eller orange
Lokalt mål, inrättning eller anläggning	Vit	Grön, blå, gul, brun eller orange
Turistiskt intressant mål	Brun	-
Tillfällig trafikomläggning	Orange	-

### Tillämpning

**3 §** Ett lokaliseringsmärke för vägvisning till inrättningar eller anläggningar får endast sättas upp från den närmaste allmänna vägen, om inte något annat anges för respektive märke. Om det behövs med hänsyn till trafiksäkerheten eller mängden trafik till målet, eller om det behövs av särskilda skäl, får märket dock sättas upp längre från målet.

**4 §** Ett lokaliseringsmärke får inte sättas upp för vägvisning till en inrättning eller anläggning

1. vid en namngiven gata inom en tätort,
2. inom ett industri- eller handelsområde eller liknande område som är namngivet och vägvisat,
3. som är väl synlig med tydlig anslutning till vägen, eller
4. i en tätort där den aktuella anläggningen kan förväntas.

Det gäller om inte något annat anges för respektive märke.

Om det behövs med hänsyn till trafiksäkerheten eller mängden trafik till målet, eller om det behövs av något annat särskilt skäl, får märket dock sättas upp.

Lokaliseringsmärken för upplysning om allmän inrättning får sättas upp till mål som är av stort värde för allmänheten vilka kan vara svåra att hitta till, trots första stycket 1–4.

#### *Allmänna råd*

*Vid bedömning av om det finns särskilda skäl för vägvisning enligt första stycket 1–4 bör hänsyn tas till att trafikanterna själva förväntas ha gjort vissa förberedelser för att hitta till en viss inrättning eller anläggning.*

#### *Allmänna råd till 2 kap. 22 § vägmärkesförordningen (2007:90)*

*Exempel på allmänna inrättningar är*

- sjukhus utan akutmottagning,*
- vårdcentral,*

- *fordonsbesiktning,*
- *återvinningscentral,*
- *skola,*
- *kommunhus,*
- *bibliotek,*
- *polishus, och*
- *museum.*

**5 §** Om antalet vägvisningsmål i en vägkorsning blir för stort ska lokaliseringsmärken för vägvisning främst sättas upp till mål av större allmänt intresse.

**6 §** Lokaliseringsmärken för vägvisning till inrättningar, anläggningar eller turistiskt intressanta mål ska endast sättas upp om

1. den anslutande vägen är anpassad till den trafik som inrättningen, anläggningen eller målet medför, och
2. antalet parkeringsplatser är tillräckligt.

Det gäller om det inte finns särskilda skäl för något annat.

**7 §** Vägvisning till en inrättning, en anläggning eller ett turistiskt intressant mål får inte göras om öppettiderna innebär att tillgängligheten är låg i förhållande till inrättningens, anläggningens eller målets art.

**8 §** Lokaliseringsmärken för vägvisning ska tas ned eller täckas över om det är tillfälligt stängt vid inrättningen, anläggningen eller det turistiskt intressanta målet, eller om förutsättningarna för uppsättning i övrigt inte är uppfyllda. De behöver dock inte tas ned eller täckas över till inrättningar, anläggningar eller mål som är uppenbart årstidsbundna.

**9 §** En benämning eller ett namn får inte anges på lokaliseringsmärken för vägvisning till allmänna inrättningar, serviceanläggningar eller turistiskt intressanta mål med mera, om det väcker anstöt eller i övrigt är olämpligt.

**10 §** Ett namn får endast märkas ut om det är förenligt med god ortnamns- sed enligt kulturmiljölagen (1988:950) och språklagen (2009:600).

### Textstorlekar

**11 §** Text på lokaliseringsmärken för vägvisning ska ha följande storlekar. Det gäller dock inte märkena F14, *vägnummer*, F15, *omledning*, F22, *riksmärke*, och F31a, *färdväg för långa fordonståg*, samt lokaliseringsmärken för vägvisning av gång- och cykeltrafik. (TSFS 2024:4)

Storlek	Mycket liten	Liten	Normal	Stor	Mycket stor
Mått i meter	0,10	0,15	0,20	0,30	0,40

**12 §** Text på ett lokaliseringsmärke för vägvisning ska ha minst följande storlekar på följande vägar.

Väg	Textstorlek
1. Motorväg	Stor
2. Motorväg i trång miljö samt motortrafikled	Normal
3. Väg som inte är motorväg eller motortrafikled	Normal
4. Väg enligt 3, men med 70 kilometer i timmen eller lägre som högsta tillåtna hastighet	Liten
5. Väg enligt 4, men i trång väg- eller gatumiljö med korta siktsträckor	Mycket liten

**13 §** På lysande lokaliseringsmärken för vägvisning får textstorleken vara minst 0,250 meter, om de är placerade över en körbana på motorväg i en tunnel. Det gäller trots 12 § 1.

## 8 kap. Lokaliseringsmärken för vägvisning

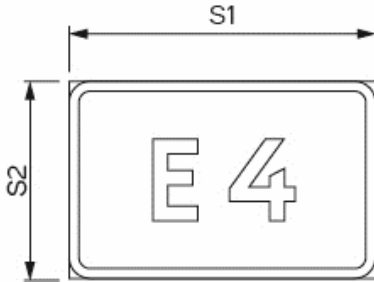
### Allmänna bestämmelser

**1 §** När ett lokaliseringsmärke är uppsatt för att ange väg till en ort eller plats ska märke F10, *platsmärke*, sättas upp vid orten eller platsen. Märket behöver dock inte sättas upp om märke E5, *tättbebyggt område*, med ortens namn infogat är uppsatt där orten börjar. Det behöver inte heller sättas upp för att märka ut en tätorts centrum om det av förhållandena på platsen ändå framgår att trafikanterna kommer till centrum.

**Storlekar**

2 § Lokaliseringsmärken för vägvisning ska ha följande storlekar.

**Märke F14 Vägnummer och F15 Omledning**



Storlek och mått i meter för märke F14 och F15

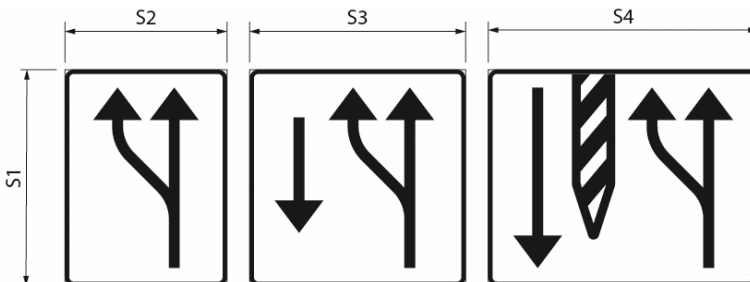
	Mycket liten	Liten	Normal	Stor	Mycket stor
S1*	0,30	0,45	0,60	0,90	1,20
S2	0,20	0,30	0,40	0,60	0,80

\*Märkets bredd (S1) får ökas om det behövs med hänsyn till antal tecken.

Märkena ska ha minst följande storlekar på följande vägar.

Väg	Storlek
1. Motorväg	Stor
2. Motorväg i trång vägmiljö samt motortrafikled	Normal
3. Väg som inte är motorväg eller motortrafikled	Normal
4. Väg enligt 3 där den högsta tillåtna hastigheten är 70 kilometer i timmen eller lägre	Liten
5. Väg enligt 4 i trång väg- eller gatumiljö med korta siktsträckor	Mycket liten

**Märke F16 Ökning av antal körfält och F17 Minskning av antal körfält**



Storlek och mått i meter för märke F16 och F17

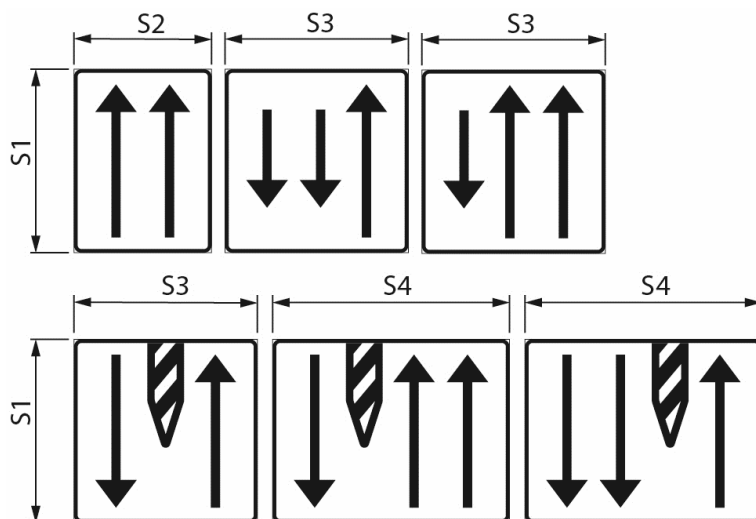
	Mycket liten	Liten	Normal	Stor	Mycket stor
S1	-	0,80	1,20	≥ 1,60	-
S2*	-	0,60	0,90	≥ 1,20	-
S3*	-	0,80	1,20	≥ 1,60	-
S4*	-	1,00	1,50	≥ 2,00	-

\*Märkets bredd (S2–S4) får ökas om det behövs med hänsyn till antalet körfält.

Märkena ska ha minst följande storlekar på följande vägar.

Väg	Storlek
1. Motorväg	Stor
2. Motorväg i trång vägmiljö samt motortrafikled	Normal
3. Väg som inte är motorväg eller motortrafikled	Normal
4. Väg enligt 3 där den högsta tillåtna hastigheten är 70 kilometer i timmen eller lägre	Liten

Märke F18 Körfältsindelning på sträcka



Storlek och mått i meter för märke F18

	Mycket liten	Liten	Normal	Stor	Mycket stor
S1	-	0,80	1,20	≥ 1,60	-
S2*	-	0,60	0,90	≥ 1,20	-
S3*	-	0,80	1,20	≥ 1,60	-
S4*	-	-	1,55	-	-

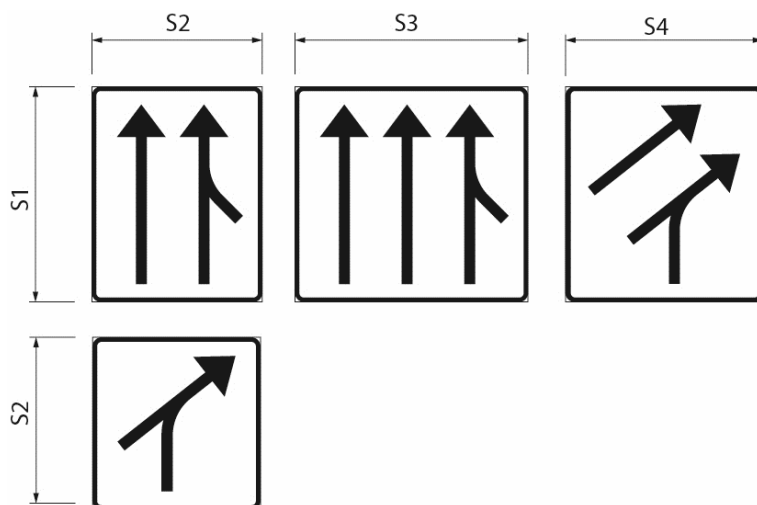
\*Märkets bredd (S2–S4) får ökas om det behövs med hänsyn till antalet körfält.



Märket ska ha minst följande storlekar på följande vägar.

Väg	Storlek
1. Motorväg	Stor
2. Motorväg i trång vägmiljö samt motortrafikled	Normal
3. Väg som inte är motorväg eller motortrafikled	Normal
4. Väg enligt 3 där den högsta tillåtna hastigheten är 70 kilometer i timmen eller lägre	Liten

### Märke F19 Väganslutning med accelerationsfält



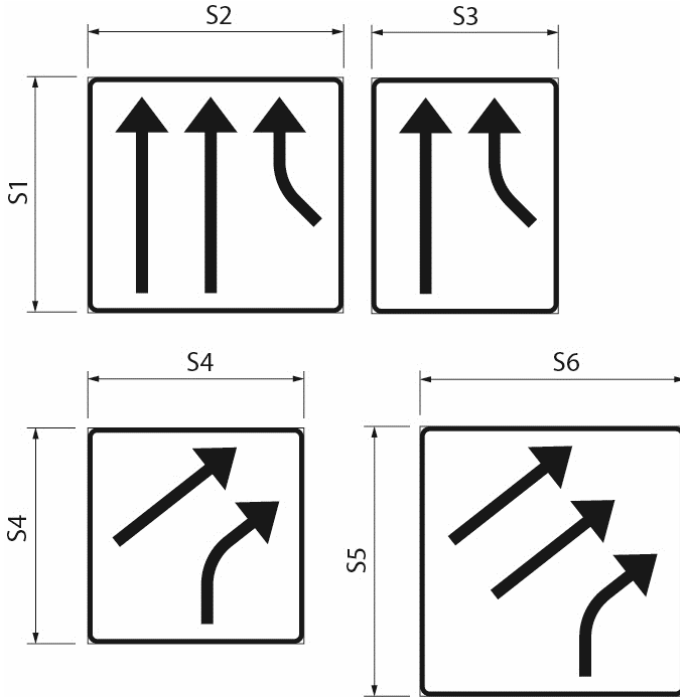
Storlek och mått i meter för märke F19

	Mycket liten	Liten	Normal	Stor	Mycket stor
S1	-	0,80	1,20	$\geq 1,60$	-
S2*	-	0,60	0,90	$\geq 1,20$	-
S3*	-	0,86	1,30	$\geq 1,73$	-
S4*	-	0,73	1,10	$\geq 1,46$	-
*Märkets bredd (S2–S4) får ökas om det behövs med hänsyn till antalet körfält.					

Märket ska ha minst följande storlekar på följande vägar.

Väg	Storlek
1. Motorväg	Stor
2. Motorväg i trång vägmiljö samt motortrafikled	Normal
3. Väg som inte är motorväg eller motortrafikled	Normal
4. Väg enligt 3 där den högsta tillåtna hastigheten är 70 kilometer i timmen eller lägre	Liten

**Märke F20 Väganslutning med separat körfält**



Storlek och mått i meter för märke F20

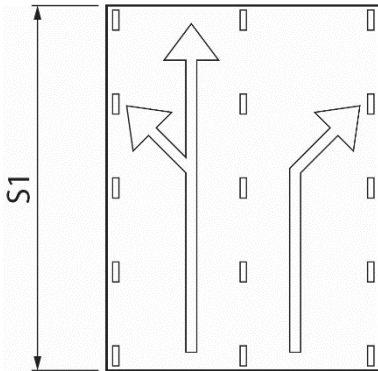
	Mycket liten	Liten	Normal	Stor	Mycket stor
<b>S1</b>	-	0,80	1,20	≥ 1,60	-
<b>S2*</b>	-	0,86	1,30	≥ 1,73	-
<b>S3*</b>	-	0,60	0,90	≥ 1,20	-
<b>S4*</b>	-	0,73	1,10	≥ 1,46	-
<b>S5*</b>	-	0,92	1,375	≥ 1,83	-
<b>S6*</b>	-	0,90	1,35	≥ 2,33	-

\*Märkets bredd (S2–S6) får ökas om det behövs med hänsyn till antalet körfält.

Märket ska ha minst följande storlekar på följande vägar.

Väg	Storlek
1. Motorväg	Stor
2. Motorväg i trång vägmiljö samt motortrafikled	Normal
3. Väg som inte är motorväg eller motortrafikled	Normal
4. Väg enligt 3 där den högsta tillåtna hastigheten är 70 kilometer i timmen eller lägre	Liten

**Märke F21 Körfältsindelning före korsning**



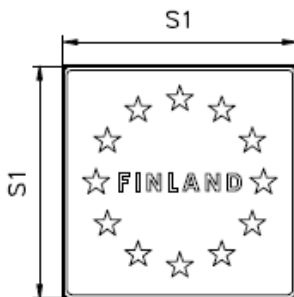
Storlek och mått i meter för märke F21

	Mycket liten	Liten	Normal	Stor	Mycket stor
S1	-	0,80	1,20	$\geq 1,60$	-

Märket ska ha minst följande storlekar på följande vägar.

Väg	Storlek
1. Väg som inte är motorväg eller motortrafikled	Normal
2. Väg enligt 1 där den högsta tillåtna hastigheten är 70 kilometer i timmen eller lägre	Liten

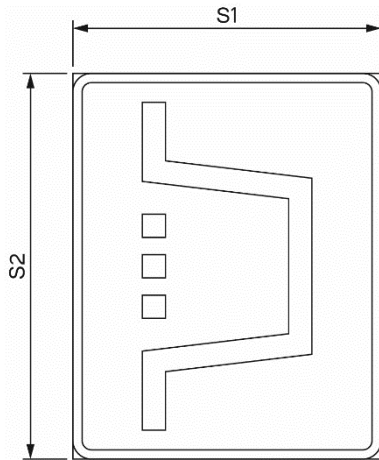
**Märke F22 Riksmärke**



Storlek och mått i meter för märke F22

	Mycket liten	Liten	Normal	Stor	Mycket stor
S1	-	-	1,60	-	-

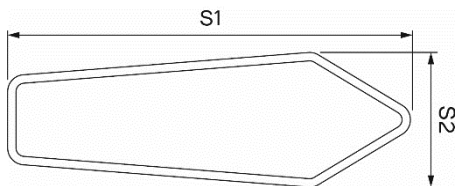
**Märke F23 Orienteringstavla för omledningsväg**



Storlek och mått i meter för märke F23

	Mycket liten	Liten	Normal	Stor	Mycket stor
<b>S1</b>	-	-	0,80	1,20	-
<b>S2</b>	-	-	1,00	1,50	-

**Märke F24 Färdriktning vid omledning**



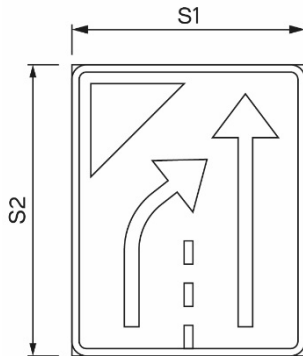
Storlek och mått i meter för märke F24

	Mycket liten	Liten	Normal	Stor	Mycket stor
<b>S1</b>	-	0,60	0,90	-	-
<b>S2</b>	-	0,20	0,30	-	-

Märket ska ha minst följande storlekar på följande vägar.

Väg	Storlek
1. Motorväg och motortrafikled	Normal
2. Väg som inte är motorväg eller motortrafikled	Normal
3. Väg enligt 2 där den högsta tillåtna hastigheten är 50 kilometer i timmen eller lägre	Liten

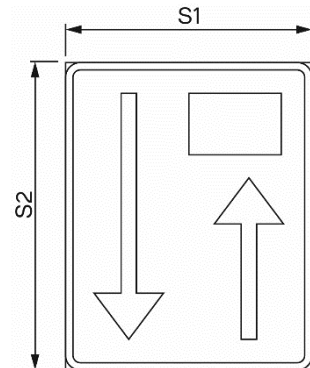
**Märke F25 Körfält upphör**



Storlek och mått i meter för märke F25

	<b>Mycket liten</b>	<b>Liten</b>	<b>Normal</b>	<b>Stor</b>	<b>Mycket stor</b>
<b>S1</b>	-	0,60	0,80	1,20	1,60
<b>S2</b>	-	0,75	1,00	1,50	2,00

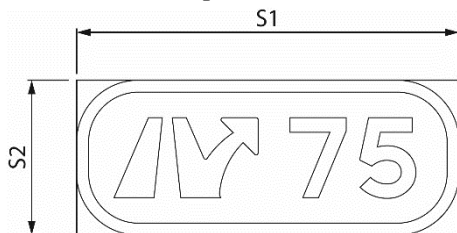
**Märke F26 Körfält avstängt**



Storlek och mått i meter för märke F26

	<b>Mycket liten</b>	<b>Liten</b>	<b>Normal</b>	<b>Stor</b>	<b>Mycket stor</b>
<b>S1</b>	-	0,60	0,80	1,20	-
<b>S2</b>	-	0,75	1,00	1,50	-

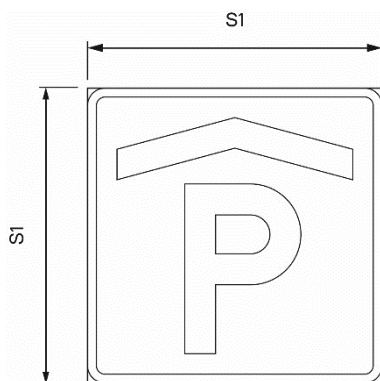
**Märke F27 Trafikplatsnummer**



Storlek och mått i meter för märke F27

	Mycket liten	Liten	Normal	Stor	Mycket stor
S1*	-	-	0,40	-	-
S2	-	-	0,16	-	-
*Märkets bredd (S1) får ökas om det behövs med hänsyn till antal tecken.					

**Märke F28 Parkeringshus**

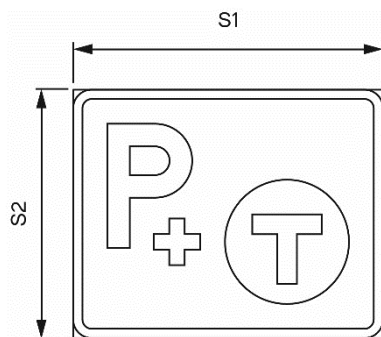


Storlek och mått i meter för märke F28

	Mycket liten	Liten	Normal	Stor	Mycket stor
S1	-	0,40	0,60	≥ 0,80	-

Märket ska ha minst följande storlekar på följande vägar.

Väg	Storlek
1. Väg där den högsta tillåtna hastigheten är 60 kilometer i timmen eller högre	Normal
2. Väg där den högsta tillåtna hastigheten är 50 kilometer i timmen eller lägre	Liten

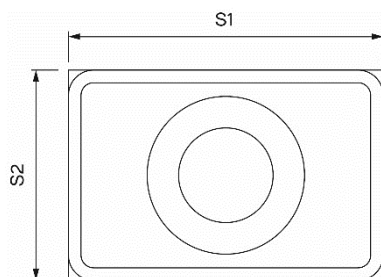
**Märke F29 Infartsparkering**

Storlek och mått i meter för märke F29

	Mycket liten	Liten	Normal	Stor	Mycket stor
<b>S1</b>	-	0,50	0,75	≥ 1,00	-
<b>S2</b>	-	0,40	0,60	≥ 0,80	-

Märket ska ha minst följande storlekar på följande vägar.

Väg	Storlek
1. Väg där den högsta tillåtna hastigheten är 80 kilometer i timmen eller högre	Normal
2. Väg där den högsta tillåtna hastigheten är 70 kilometer i timmen eller lägre	Liten

**Märke F30 Lokal slinga**

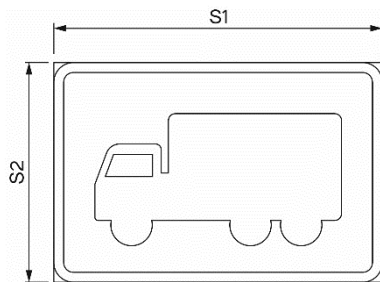
Storlek och mått i meter för märke F30

	Mycket liten	Liten	Normal	Stor	Mycket stor
<b>S1</b>	0,30	0,45	0,60	0,90	1,20
<b>S2</b>	0,20	0,30	0,40	0,60	0,80

Märket ska ha minst följande storlekar på följande vägar.

Väg	Storlek
1. Motorväg	Stor
2. Motorväg i trång vägmiljö samt motortrafikled	Normal
3. Väg som inte är motorväg eller motortrafikled	Normal
4. Väg enligt 3 där den högsta tillåtna hastigheten är 70 kilometer i timmen eller lägre	Liten
5. Väg enligt 4 i trång väg- eller gatumiljö med korta siktsträckor	Mycket liten

**Märke F31 Lämplig väg eller förbifart för visst fordonsslag eller trafikantgrupp**



Storlek och mått i meter för märke F31

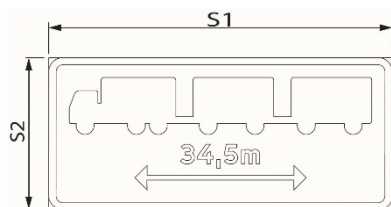
	Mycket liten	Liten	Normal	Stor	Mycket stor
S1	-	0,45	0,60	0,90	1,20
S2	-	0,30	0,40	0,60	0,80

Märket ska ha minst följande storlekar på följande vägar.

Väg	Storlek
1. Motorväg	Stor
2. Motorväg i trång vägmiljö samt motortrafikled	Normal
3. Väg som inte är motorväg eller motortrafikled	Normal
4. Väg enligt 3 i trång väg- eller gatumiljö med korta siktsträckor	Liten



### Märke F31a Färdväg för långa fordonståg



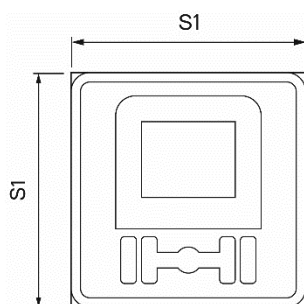
Storlek och mått i meter för märke F31a

	Mycket liten	Liten	Normal	Stor	Mycket stor
S1	-	-	0,90	1,35	1,80
S2	-	-	0,40	0,60	0,80

Märket ska ha minst följande storlekar på följande vägar.

Väg	Storlek
1. Motorväg	Stor
2. Motorväg i trång vägmiljö samt motortrafikled	Normal
3. Väg som inte är motorväg eller motortrafikled (TSFS 2024:4)	Normal

### Märke F32 Farligt gods



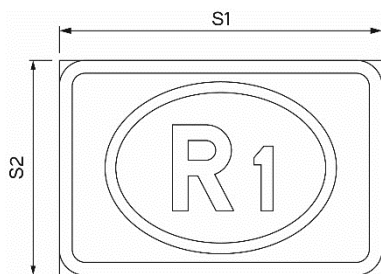
Storlek och mått i meter för märke F32

	Mycket liten	Liten	Normal	Stor	Mycket stor
S1	-	0,40	0,60	0,80	1,00

Märket ska ha minst följande storlekar på följande vägar.

Väg	Storlek
1. Motorväg	Stor
2. Motorväg i trång vägmiljö samt motortrafikled	Normal
3. Väg som inte är motorväg eller motortrafikled	Normal
4. Väg enligt 3 i trång väg- eller gatumiljö med korta siktsträckor	Liten

### Märke F33 Räddningsplats



Storlek och mått i meter för märke F33

	Mycket liten	Liten	Normal	Stor	Mycket stor
S1	-	0,45	0,60	0,90	1,20
S2	-	0,30	0,40	0,60	0,80

Märket ska ha minst följande storlekar på följande vägar.

Väg	Storlek
1. Motorväg	Stor
2. Motorväg i trång vägmiljö samt motortrafikled	Normal
3. Väg som inte är motorväg eller motortrafikled	Normal
4. Väg enligt 3 där den högsta tillåtna hastigheten är 70 kilometer i timmen eller lägre	Liten

### Placering över körbanan

**3 §** Förutom märke F8, *körfältsvägvisare*, får följande lokaliseringmärken sättas upp över körbanan:

1. F9, *samlingsmärke för vägvisning*.
2. F16, *ökning av antal körfält*.
3. F17, *minskning av antal körfält*.
4. F18, *körfältsindelning på sträcka*.
5. F19, *väganslutning med accelerationsfält*.
6. F20, *väganslutning med separat körfält*.
7. F25, *körfält upphör*.
8. F26, *körfält avstängt*.

- 9. F27, *trafikplatsnummer*.
- 10. F30, *lokal slinga*.
- 11. F32, *farligt gods*.

**4 §** Har ett lokaliseringmärke satts upp över vägen behöver det inte sättas upp vid sidan om vägen, om det inte särskilt anges i dessa föreskrifter.

## Tillämpning

### *Märke F1 Orienteringstavla*

**5 §** När märke F1, *orienteringstavla*, sätts upp inom tätbebyggt område ska det sättas upp 50–100 meter före en vägkorsning, om det inte finns särskilda skäl för något annat. Utom tätbebyggt område ska märket sättas upp 300–400 meter före en vägkorsning, om det inte finns särskilda skäl för något annat.

### *Märke F2 Orienteringstavla vid förbjuden sväng i korsning*

**6 §** Utom tätbebyggt område får märke F2, *orienteringstavla vid förbjuden sväng i korsning*, endast sättas upp om en särskild väg för vänstersvängande trafik finns.

**7 §** När märket sätts upp inom tätbebyggt område ska det sättas upp högst 100 meter före en vägkorsning, om det inte finns särskilda skäl för något annat och om det kan ske utan fara för trafiksäkerheten. Utom tätbebyggt område ska märket sättas upp 300–400 meter före en vägkorsning, om det inte finns särskilda skäl för något annat.

### *Märke F3 Tabellorienteringstavla*

**8 §** När märke F3, *tabellorienteringstavla*, sätts upp inom tätbebyggt område ska det placeras minst 50 meter före en korsning, om det inte finns särskilda skäl för något annat och om det kan ske utan fara för trafiksäkerheten. Utom tätbebyggt område ska märket sättas upp minst 300 meter före en korsning, om det inte finns särskilda skäl för något annat.

### *Märke F4 Avfartsorienteringstavla*

**9 §** Märke F4, *avfartsorienteringstavla*, ska sättas upp före en särskilt anordnad avfartsväg till höger på motorväg, motortrafikled eller annan väg med liknande utformning.

**10 §** Märket får inte sättas upp om vägen har fler än två körfält i ena färdriktningen eller om det högra körfältet svänger och fortsätter som egen väg.

**11 §** På märket får två avfarter som följer på varandra anges, om avståndet mellan dem är kort.

**12 §** När märket ska sättas upp inom tätbebyggt område ska det placeras minst 100 meter före en avfart. Utom tätbebyggt område ska märket sättas upp 300–500 meter före en avfart.

På en väg där den högsta tillåtna hastigheten är 70 kilometer i timmen eller högre ska märket dessutom sättas upp på det dubbla avståndet före avfarten, om det inte finns särskilda skäl för något annat och om det kan ske utan fara för trafiksäkerheten.

*Märke F5 Vägvisare*

**13 §** Märke F5, *vägvisare*, får sättas upp på vänster sida och behöver då inte vara uppsatt på höger sida.

**14 §** Märket får inte sättas upp vid avfarter.

*Märke F6 Tabellvägvisare*

**15 §** Märke F6, *tabellvägvisare*, ska sättas upp högst 50 meter före en korsning, om det inte finns särskilda skäl för något annat.

**16 §** Märket får inte sättas upp vid avfarter.

*Märke F7 Avfartsvisare*

**17 §** Märke F7, *avfartsvisare*, ska sättas upp där en avfartsväg börjar till höger på motorväg, motortrafikled eller annan väg med liknande utformning.

**18 §** Märket får inte sättas upp om vägen har mer än två körfält i färdriktningen eller om det högra körfältet svänger och fortsätter som egen väg.

**19 §** Har förberedande upplysning om vägvisning getts med märke F4, *avfartsorienteringstavla*, ska samma mål anges på märke F7, *avfartsvisare*.

*Märke F8 Körfältsvägvisare*

**20 §** Märke F8, *körfältsvägvisare*, ska sättas upp före en vägkorsning eller trafikplats, eller när en väg delar sig i flera körbanor i följande fall:

1. På en motorväg eller annan väg med sådan utformning som anges i 10 kap. 7 § trafikförordningen (1998:1276) där

- a) vägen har fler än två körfält i färdriktningen,
- b) ett körfält svänger och fortsätter som egen körbana,
- c) avfarten är till vänster,
- d) en avfartsväg delas i två vägar, eller
- e) en avfartsväg har två eller fler körfält.

2. På annan väg med fler än tre körfält i en tillfart till en vägkorsning.

**21 §** Märke F8, *körfältsvägvisare*, ska sättas upp som förberedande upplysning där en väg har tre körfält i färdriktningen eller där ett körfält på en motorväg eller annan väg med sådan utformning som anges i 10 kap. 7 § trafikförordningen (1998:1276) svänger och fortsätter som egen väg.

*Märke F9 Samlingsmärke för vägvisning*

**22 §** På märke F9, *samlingsmärke för vägvisning*, får det gemensamma vägvalet anges med namn, vägnummer eller trafikplatsnummer.

Inom tätbebyggt område ska märket sättas upp minst 50 meter före ett lokaliseringsmärke som anger det gemensamma vägvalet, om det inte finns särskilda skäl för något annat och om det kan ske utan fara för trafik-säkerheten. Utanför tätbebyggt område ska märket sättas upp minst 200 meter före lokaliseringsmärket som anger det gemensamma vägvalet, om det inte finns särskilda skäl för något annat.

*Märke F10 Platsmärke*

**23 §** Om F10, *platsmärke*, sätts upp vid en kommun- eller länsgräns, ska namnet följas av ordet kommun eller län.

*Märke F13 Avståndstavla*

**24 §** På märke F13, *avståndstavla*, ska det mål som är längst bort anges överst och det som är närmast anges underst.

Är vägnummer infogade i märket ska i stället målen anges i vägnummerordning med det lägsta numret överst. Europavägar ska dock alltid anges över andra vägar.

*Märke F14 Vägnummer*

**25 §** Märke F14, *vägnummer*, får inte sättas upp för att ange vägar med vägnummer av typen E6.11. Märket får infogas i andra lokaliseringsmärken för vägvisning.

*Märke F16 Ökning av antal körfält*

**26 §** När märke F16, *ökning av antal körfält*, sätts upp mer än 50 meter före ökningen av antalet körfält ska avståndet anges på tilläggstavla T2, *avstånd*.

*Märke F17 Minskning av antal körfält*

**27 §** Märke F17, *minskning av antal körfält*, ska sättas upp på vägar där den högsta tillåtna hastigheten är 70 kilometer i timmen eller högre. Märket ska då sättas upp på båda sidor om körbanan.

Sätts märket upp mer än 50 meter före minskningen av antalet körfält ska avståndet anges på tilläggstavla T2, *avstånd*.

**28 §** Märket ska sättas upp som förberedande upplysning om att antalet körfält minskar på väg där den högsta tillåtna hastigheten är 70 kilometer i timmen eller högre.

*Märke F18 Körfältsindelning på sträcka*

**29 §** Märke F18, *körfältsindelning på sträcka*, med en symbol för fysisk avgränsning ska sättas upp minst 200 meter före avgränsningen. Märket ska vara uppsatt på båda sidor om körbanan, och avståndet till avgränsningen ska anges på tilläggstavla T2, *avstånd*.

*Märke F19 Väganslutning med accelerationsfält*

**30 §** Märke F19, *väganslutning med accelerationsfält*, ska sättas upp när en väg ansluter från vänster. Märket ska då även sättas upp på den anslutande vägen.

**31 §** Märket ska sättas upp minst 200 meter före en väganslutning, om det inte finns särskilda skäl för något annat. På den anslutande vägen ska märket sättas upp minst 100 meter före väganslutningen, om det inte finns särskilda skäl för något annat.

*Märke F20 Väganslutning med separat körfält*

**32 §** Om märke F20, *väganslutning med separat körfält*, ska sättas upp på en väg ska det även sättas upp på den anslutande vägen.

**33 §** Märket ska sättas upp minst 200 meter före väganslutningen, om det inte finns särskilda skäl för något annat. På den anslutande vägen ska avståndet vara minst 100 meter, om det inte finns särskilda skäl för något annat.

*Märke F21 Körfältsindelning före korsning*

**34 §** Märke F21, *körfältsindelning före korsning*, ska inte användas före korsningar med fler än tre körfält i ena färdriktningen eller på motorvägar eller andra vägar med sådan utformning som anges i 10 kap. 7 § trafikförordningen (1998:1276). Det gäller om det inte finns särskilda skäl för något annat.

I märket får följande märken infogas:

1. C3, *förbud mot trafik med annat motordrivet fordon än moped klass II*.
2. C7, *förbud mot trafik med tung lastbil*.
3. C9, *förbud mot trafik med fordon lastat med farligt gods*.
4. C16, *begränsad fordonsbredd*.
5. C17, *begränsad fordonshöjd*.
6. C18, *begränsad fordonslängd*.
7. D10, *påbjudet körfält eller körbana för fordon i linjetrafik m.fl.*
8. F14, *vägnummer*.

*Märke F23 Orienteringstavla för omledningsväg*

**35 §** Symbolen på märke F23, *orienteringstavla för omledningsväg*, ska vara vänd i samma riktning som omledningsvägen.

I märket får märke F14, *vägnummer*, eller märke F15, *omledning*, infogas.

*Märke F25 Körfält upphör*

**36 §** Märke F25, *körfält upphör*, ska sättas upp på båda sidor om körbanan, om det inte finns särskilda skäl för något annat.

**37 §** Märke F25, *körfält upphör*, ska sättas upp som förberedande upplysning på vägar där den högsta tillåtna hastigheten är 70 kilometer i timmen eller högre. Avståndet till körfältets slut ska då anges på tilläggstavla T2, *avstånd*.

*Märke F26 Körfält avstängt*

**38 §** Sätts märke F26, *körfält avstängt*, upp mer än 50 meter före platsen där körfältet är avstängt ska avståndet anges på tilläggstavla T2, *avstånd*.

**39 §** Märket ska sättas upp som förberedande upplysning på vägar där den högsta tillåtna hastigheten är 70 kilometer i timmen eller högre. Avståndet till platsen där körfältet är avstängt ska då anges på tilläggstavla T2, *avstånd*.

*Märke F27 Trafikplatsnummer*

**40 §** Märke F27, *trafikplatsnummer*, får infogas i andra lokaliseringmärken för vägvisning.

Avvikelse från färg får inte ske.

*Märke F28 Parkeringshus*

**41 §** Märke F28, *parkeringshus*, får infogas i andra lokaliseringmärken för vägvisning.

Avvikelse från färg får inte ske.

*Märke F29 Infartsparkering*

**42 §** Följande andra symboler får användas på märke F29, *infartsparkering*.

Buss



Tåg



**43 §** Märket får infogas i andra lokaliseringsmärken för vägvisning.

*Märke F30 Lokal slinga*

**44 §** Märke F30, *lokal slinga*, får infogas i andra lokaliseringsmärken för vägvisning.

*Märke F31 Lämplig väg eller förbifart för visst fordonsslag eller trafikantgrupp*

**45 §** Märke F31, *lämplig väg eller förbifart för visst fordonsslag eller trafikantgrupp*, ska sättas upp tillsammans med tilläggstavla T12, *riktning*, som anger riktning till vägen eller förbifarten.

Märket får infogas i andra lokaliseringsmärken för vägvisning och då behövs inte tavla T12 till märket.

Avvikelse från färg får inte ske.

*Märke F31a Färdväg för långa fordonståg*

**45 a §** Märke F31a, *färdväg för långa fordonståg*, ska sättas upp tillsammans med tilläggstavla T12, *riktning*, som anger riktning till vägen eller förbifarten.

Märket får infogas i andra lokaliseringsmärken för vägvisning och då behövs inte tavla T12 till märket. (TSFS 2024:4)

*Märke F32 Farligt gods*

**46 §** Märke F32, *farligt gods*, får infogas i andra lokaliseringsmärken för vägvisning.

*Märke F33 Räddningsplats*

**47 §** Märke F33, *räddningsplats*, får infogas i andra lokaliseringsmärken för vägvisning.



## 9 kap. Lokaliseringsmärken för vägvisning av gång- och cykeltrafik

### Allmänna bestämmelser

1 § Lokaliseringsmärken för vägvisning av gång- och cykeltrafik får inte ha ljusblå botten om de är uppsatta på platser där annan trafik förekommer. Märkena får endast sättas upp med orange botten vid tillfällig omdirigering.

### Textstorlekar

2 § Text på lokaliseringsmärken för vägvisning av gång- eller cykeltrafik ska ha följande storlekar.

Storlek	Mycket liten	Liten	Normal	Stor	Mycket stor
Mått i meter	0,03	0,06	0,08	0,1	0,15

Texten på lokaliseringsmärken ska ha minst följande storlekar på följande vägar eller banor.

Väg eller bana	Textstorlek
Utanför tätort	Normal
Inom tätort	Liten
Gångbana	Mycket liten

### Tillämpning

#### Märke F34 Vägvisare

3 § På märke F34, *vägvisare*, får endast symbolerna S8, *cykel och moped klass II*, S10, *gående*, och S11, *rörelsehindrade*, användas.

Symbolerna får utelämnas om märket sätts upp så att det ändå klart framgår vilket fordonsslag eller vilken trafikantgrupp som avses.

#### Märke F35 Tabellvägvisare

4 § På märke F35, *tabellvägvisare*, ska färdmål rakt fram anges överst och färdmål åt höger underst.

På märket får endast symbolerna S8, *cykel och moped klass II*, S10, *gående* och S11, *rörelsehindrade*, användas.

Symbolerna får utelämnas om märket sätts upp så att det ändå framgår vilket fordonsslag eller vilken trafikantgrupp som avses.

#### Märke F37 Avståndstavla

5 § På märke F37, *avståndstavla*, får endast symbolerna S8, *cykel och moped klass II*, S10, *gående* och S11, *rörelsehindrad*, användas.

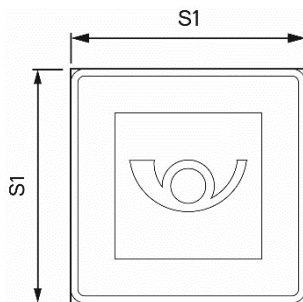
Symbolerna får utelämnas om märket sätts upp så att det ändå framgår vilket fordonsslag eller vilken trafikantgrupp som avses.

## 10 kap. Lokaliseringsmärken för upplysning om allmänna inrättningar m.m.

### Storlekar

1 § Lokaliseringsmärken för upplysning om allmänna inrättningar m.m. ska ha följande storlekar.

### Märke G1, G4–G8 och G10



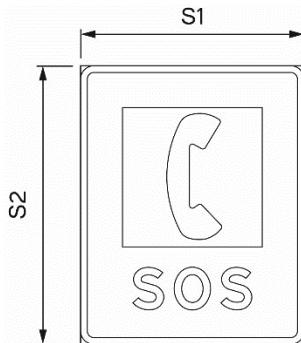
Storlek och mått i meter för märke G1, G4–G8 och G10

	Mycket liten	Liten	Normal	Stor	Mycket stor
S1	0,40	0,60	0,80	1,00	1,20

Märkena ska ha minst följande storlekar på följande vägar.

Väg	Storlek
1. Motorväg	Stor
2. Motorväg i trång vägmiljö samt motortrafikled	Normal
3. Väg som inte är motorväg eller motortrafikled	Normal
4. Väg enligt 3 där den högsta tillåtna hastigheten är 70 kilometer i timmen eller lägre	Liten
5. Väg enligt 4 i trång väg- eller gatumiljö med korta siktsträckor	Mycket liten

## Märke G2 Hjälptelefon, G3 Radiostation för vägtrafikinformation och G9 Brandsläckare



Storlek och mått i meter för märke G2, G3 och G9

	Mycket liten	Liten	Normal	Stor	Mycket stor
S1	-	0,60	0,80	1,00	1,20
S2	-	0,75	1,00	1,25	1,50

Märkena ska ha minst följande storlekar på följande vägar.

Väg	Storlek
1. Motorväg	Stor
2. Motorväg i trång vägmiljö samt motortrafikled	Normal
3. Väg som inte är motorväg eller motortrafikled	Normal
4. Väg enligt 3 där den högsta tillåtna hastigheten är 70 kilometer i timmen eller lägre	Liten

### Tillämpning

*Märke G3 Radiostation för vägtrafikinformation*

2 § När märke G3, *radiostation för vägtrafikinformation*, sätts upp i anslutning till en tunnel ska trafikinformation kunna tas emot i tunneln.

*Märke G4 Akutsjukhus*

3 § Märke G4, *akutsjukhus*, får endast sättas upp om sjukhusets akutmottagning är öppen dygnet runt. Vägvisning får ske även om det kan förväntas att det finns ett akutsjukhus i tätorten.

*Märke G5 Industriområde*

4 § När märke G5, *industriområde*, infogats i ett lokaliseringsmärke med industriområdets namn ska namnet ha den färgsättning och texttyp som anges i 2 kap. 14 § vägmärkesförordningen (2007:90) för vägvisning till lokala mål i tätort.

*Märke G7 Busstation*

5 § Märke G7, *busstation*, får endast användas för busstationer med regional- eller fjärrtrafik.

*Märke G10 Handelsområde*

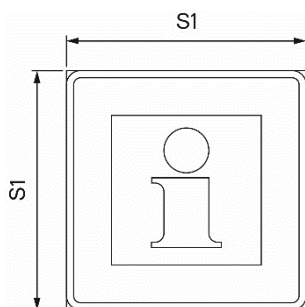
6 § När märke G10, *handelsområde*, infogats i ett lokaliseringsmärke med handelsområdets namn ska namnet ha den färgsättning och texttyp som anges i 2 kap. 14 § vägmärkesförordningen (2007:90) för vägvisning till lokala mål i tätort.

**11 kap. Lokaliseringsmärken för upplysning om serviceanläggningar m.m.**

**Storlekar**

1 § Lokaliseringsmärken för upplysning om serviceanläggningar m.m. ska ha följande storlekar.

**Märke H1–H22 och H24–H27**



Storlek och mått i meter för märke H1–H22 och H24–H27

	<b>Mycket liten</b>	<b>Liten</b>	<b>Normal</b>	<b>Stor</b>	<b>Mycket stor</b>
<b>S1</b>	0,40	0,60	0,80	1,00	1,20

Märkena ska ha minst följande storlekar på följande vägar.

<b>Väg</b>	<b>Storlek</b>
1. Motorväg	Stor
2. Motorväg i trång vägmiljö samt motortrafikled	Normal
3. Väg som inte är motorväg eller motortrafikled	Normal
4. Väg enligt 3 där den högsta tillåtna hastigheten är 70 kilometer i timmen eller lägre	Liten
5. Väg enligt 4 i trång väg- eller gatumiljö med korta siktsträckor	Mycket liten

## Tillämpning

### *Märke H2 Fordonsverkstad*

**2 §** Märke H2, *fordonsverkstad*, får endast sättas upp till anläggningar som utan tidsbokning utför reparationer som är nödvändiga för den fortsatta färden.

### *Märke H3 Drivmedel*

**3 §** Märke H3, *drivmedel*, får endast sättas upp för vägvisning till anläggningar som tillhandahåller både bensin och diesel. Inom en tätort får märket endast sättas upp för vägvisning till anläggningar som är tillgängliga för allmänheten och inte kan förväntas på orten.

### *Märke H4 Gas för fordonsdrift*

**4 §** Inom en tätort får märke H4, *gas för fordonsdrift*, endast sättas upp för vägvisning till anläggningar som är tillgängliga för allmänheten och inte kan förväntas på orten.

På märket får de andra förkortningarna LPG för flytande gasol, LNG för flytande naturgas och H<sub>2</sub> för vätgas anges.

### *Märke H5 Servering*

**5 §** Inom en tätort får märke H5, *servering*, endast sättas upp för vägvisning till anläggningar som är tillgängliga för allmänheten och inte kan förväntas på orten.

#### *Allmänna råd till 2 kap. 24 § vägmärkesförordningen (2007:90)*

*Exempel på maträtter som kan anses vara enklare är sallader, soppor, smörgåsar, kalla maträtter eller färdiga maträtter som värms i mikrovågsugn.*

### *Märke H6 Restaurang*

**6 §** Inom en tätort får märke H6, *restaurang*, endast sättas upp för vägvisning till anläggningar som

1. är tillgängliga för allmänheten och inte kan förväntas på orten,
2. tar emot ett större antal gäster,
3. erbjuder gästerna att äta vid bord inomhus, och
4. serverar varmrätter.

Märket får inte sättas upp tillsammans med märke H5, *servering*, för att ange att en anläggning har både restaurang och servering.

### *Märke H7 Hotell*

**7 §** Märke, H7, *hotell*, får endast sättas upp för vägvisning till ett hotell eller pensionat avsett att samtidigt ta emot minst nio gäster eller som har minst fem gästrum. Anläggningen ska vara tillgänglig för allmänheten.

*Märke H8 Vandrarhem*

**8 §** Märke H8, *vandrarhem*, får endast sättas upp för vägvisning till anläggningar med normal vandrarhemsstandard, om det inte finns särskilda skäl för något annat.

*Märke H9 Stugby*

**9 §** Märke H9, *stugby*, får endast sättas upp för vägvisning till anläggning med minst fem stugor för övernattnig.

*Märke H10 Stuga*

**10 §** Märke H10, *stuga*, får endast sättas upp för vägvisning till anläggning med färre än fem stugor för övernattnig.

*Märke H13 Rastplats*

**11 §** Märke H13, *rastplats*, får endast sättas upp för vägvisning till platser

1. som är avskilda från den del av vägen som är avsedd för genomgående trafik,
2. som är särskilt anordnade för trafikanters rast,
3. där det finns bord med sittplatser, och
4. där toaletten är tillgänglig dygnet runt.

*Märke H15 Bad*

**12 §** Märke H15, *bad*, får endast sättas upp för vägvisning till badstränder och andra badanläggningar med god säkerhet och vattenkvalitet.

*Märke H16 Friluftsområde*

**13 §** Märke H16, *friluftsområde*, får endast sättas upp för vägvisning till ett namnsatt och geografiskt bestämt friluftsområde om det finns information om området vid dess parkeringsplats.

*Märke H17 Vandringsled*

**14 §** Märke H17, *vandringsled*, får endast sättas upp för vägvisning till en vandringsled om det finns information om leden vid dess parkeringsplats.

*Märke H20 Golfbana*

**15 §** Märke H20, *golfbana*, får endast sättas upp för vägvisning till golfbanor med minst nio hål.

*Märke H22 Sevärdhet*

**16 §** Märke H22, *sevärdhet*, får endast sättas upp för vägvisning till sevärdheter av nationellt intresse.

*Allmänna råd*

*Innan märket sätts upp bör samråd ske med länsstyrelsen.*

**17 §** Märke H22, *sevärdhet*, får inte sättas upp tillsammans med märke I4, världsarv.

*Märke H23 Förberedande upplysning om vägnära service*

**18 §** På märke H23, *förberedande upplysning om vägnära service*, får en symbol för en serviceanläggning endast användas om ett lokaliseringsmärke för vägvisning till serviceanläggningen satts upp enligt 3, 4, 5, 6, 7 eller 20 §.

Symbolen för hotell får endast användas för hotell eller pensionat som är belägna inom ett vägavstånd av fem kilometer från vägen.

Symbolerna för restaurang, drivmedel och laddstation får endast användas för anläggningar som är belägna högst 500 meter från vägen. Vägavståndet till anläggningarna får då inte överstiga två kilometer.

Tilläggstavla T25, *öppet dygnet runt*, som infogas i märket ska sättas upp till höger om symbolen för den serviceanläggning som tavlan avser.

*Märke H26 Hantverk*

**19 §** Märke H26, *hantverk*, får endast sättas upp om det är möjligt för besökare att se på när hantverksprodukterna tillverkas. Det gäller om det inte finns särskilda skäl för något annat.

*Märke H27 Laddstation*

**20 §** Inom en tätort får märke H27, *laddstation*, endast sättas upp för vägvisning till anläggningar som är tillgängliga för allmänheten och är ovanliga på orten.

**12 kap. Lokaliseringsmärken för turistiskt intressanta mål m.m.****Allmänna bestämmelser**

**1 §** Lokaliseringsmärken för turistiskt intressanta mål m.m. enligt 2 kap. 14 och 26 §§ vägmärkesförordningen (2007:90) får endast sättas upp för vägvisning till inrättningar eller anläggningar som är av särskilt intresse för dem som i nöjes- eller avkopplingsyfte vistas utanför sin vanliga omgivning.

*Allmänna råd*

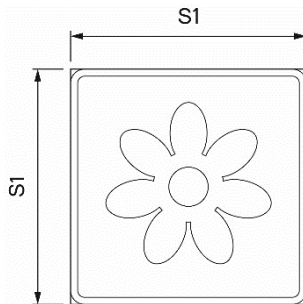
*Märkena bör inte sättas upp för vägvisning till mål som endast är av intresse för dem som har särskilda förkunskaper eller särskild medtagen utrustning. De bör inte heller sättas upp för vägvisning till religiösa rum eller till handelsområden, butiker och andra typer av försäljningsställen.*

2 § Lokaliseringsmärken för vägvisning till turistiskt intressanta mål m.m. får endast sättas upp om information om målet är tillgänglig vid målet.

**Storlekar**

3 § Lokaliseringsmärken för upplysning om turistiskt intressanta mål m.m. ska ha följande storlekar.

**Märke I1 Turistväg och I4 Världsarv**



Storlek och mått i meter för märke I1 och I4

	Mycket liten	Liten	Normal	Stor	Mycket stor
S1		0,30	0,40	0,60	0,80

Märkena ska ha minst följande storlekar på följande vägar.

Väg	Storlek
1. Motorväg	Stor
2. Motorväg i trång vägmiljö samt motortrafikled	Normal
3. Väg som inte är motorväg eller motortrafikled	Normal
4. Väg enligt 3 i trång väg- eller gatumiljö med korta siktsträckor	Liten

**Märke I2 Turistområde och I3 Landmärke**





Storlek och mått i meter för märke I2 och I3

	Mycket liten	Liten	Normal	Stor	Mycket stor
S1	-	0,80	1,60	2,40	-

Märkena ska ha minst följande storlekar på följande vägar.

Väg	Storlek
1. Motorväg	Stor
2. Motorväg i trång vägmiljö samt motortrafikled	Normal
3. Väg som inte är motorväg eller motortrafikled	Normal
4. Väg enligt 3 i trång väg- eller gatumiljö med korta siktsträckor	Liten

## Tillämpning

### Märke I1 Turistväg

4 § Märke I1, *turistväg*, får endast användas för utmärkning av vägar eller vägsträckningar som är av särskilt intresse för de som i nöjes- eller avkopplingssyfte vistas utanför sin vanliga omgivning.

#### *Allmänna råd*

*Märket bör endast sättas upp för att märka ut vägar eller vägsträckningar som ger upplevelser av ett område, en bygd eller liknande som är särskilda för området eller bygden.*

*Märket bör inte sättas upp för att märka ut vägar eller vägsträckningar som har höjd- eller viktbegränsningar eller som är återvändsvägar.*

*Ett namn på en väg eller vägsträckning av turistiskt intresse bör endast användas för vägvisning till en informationsplats där det går att få information om vägen eller vägsträckningen.*

*Namnet bör*

- 1. spegla karaktären av området,*
- 2. ha förankring i en geografisk plats, eller*
- 3. ha förankring i vägens eller vägsträckningens geografi, historia eller kultur- eller naturvärden.*

5 § Märke I1, *turistväg*, får endast sättas upp om det före vägens eller vägsträckningens början finns en informationsplats med information om vägen eller vägsträckningen, dess längd och besöksmål längs den.

### Märke I2 Turistområde

6 § I märke I2, *turistområde*, ska en symbol för område enligt bilaga 2 till dessa föreskrifter infogas.

7 § Märket får endast sättas upp vid gränsen till ett turistområde. Det får inte sättas upp inom ett turistområde för att märka ut ett annat turistområde med ett annat tema.

Märket får endast sättas upp om det i anslutning till områdets början finns en informationsplats med information om området och dess besöksmål.

#### *Märke I3 Landmärke*

8 § I märke I3, *landmärke*, ska en symbol för landmärke enligt bilaga 3 till dessa föreskrifter infogas.

Märket ska sättas upp så att symbolen på vägmärket kan ses samtidigt som landmärket.

9 § Märke I3, *landmärke*, får endast sättas upp i landsbygdsmiljö.

#### *Märke I4 Världsarv*

10 § Riksantikvarieämbetets översättning av UNESCO:s namn på ett världsarv eller en del av ett världsarv ska anges när märke I4, *världsarv*, sätts upp.

11 § Märke I4, *världsarv*, får inte sättas upp tillsammans med märke H22, *sevärdhet*.

## 13 kap. Upplysningsmärken

### Textstorlekar

1 § Texten på upplysningsmärken ska ha följande storlekar.

Storlek	Mycket liten	Liten	Normal	Stor	Mycket stor
<b>Mått i meter</b>	0,10	0,15	0,20	0,30	0,40

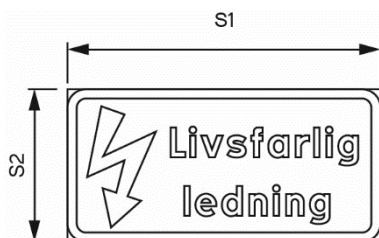
2 § Texten på upplysningsmärken ska ha minst följande storlekar på följande vägar.

Väg	Textstorlek
1. Motorväg	Stor
2. Motorväg i trång miljö samt motortrafikled	Normal
3. Väg som inte är motorväg eller motortrafikled	Normal
4. Väg enligt 3, men med 70 kilometer i timmen eller lägre som högsta tillåtna hastighet	Liten
5. Väg enligt 4, men i trång väg- eller gatumiljö med korta siktsträckor	Mycket liten

## Storlekar

3 § Upplysningsmärken ska ha följande storlekar.

### Märke J3 Livsfarlig ledning



Storlek och mått i meter för märke J3, med två rader

	Mycket liten	Liten	Normal	Stor	Mycket stor
S1	-	-	0,80	-	-
S2	-	-	0,40	-	-



Storlek och mått i meter för märke J3, med en rad

	Mycket liten	Liten	Normal	Stor	Mycket stor
S1	-	-	2,20	-	-
S2	-	-	0,25	-	-

### Placering över körbanan

4 § Upplysningsmärken får sättas upp över körbanan.

5 § Har ett upplysningsmärke satts upp över vägen behöver märket inte sättas upp vid sidan om vägen, om det inte särskilt anges i dessa föreskrifter.

### Tillämpning

*Märke J2 Upplysningsmärke*

6 § När märke J2, *upplysningsmärke*, används i samband med vägarbete får det vara orange med svart text.

7 § På märket ska upplysningar om händelser ges enligt följande tabell, om det inte finns särskilda skäl för något annat.

<b>Planerad händelse</b>	
När	Översta raden
Var	Mellersta raden
Vad	Nedersta raden

<b>Händelse på den väg där vägmärket satts upp</b>	
Vad	Översta raden
Var	Mellersta raden
Råd eller information	Nedersta raden

<b>Händelse på annan väg än där märket satts upp</b>	
Var	Översta raden
Vad	Mellersta raden
Råd eller information	Nedersta raden

*Allmänna råd till 2 kap. 27 § vägmärkesförordningen (2007:90)  
Varnings- eller förbudsmärken bör inte infogas för upplysning om  
planerade eller andra framtida förhållanden.*

*Märke J3 Livsfarlig ledning*

8 § Märke J3, *livsfarlig ledning*, ska sättas upp vid korsningar med elektrifierad järnväg.

## 14 kap. Symboler

### Allmänna bestämmelser

1 § Symboler enligt 2 kap. 28 § vägmärkesförordningen (2007:90) ska vara vita om de används på mörk botten och svarta om de används på ljus botten.

2 § Symboler som infogas i lokaliseringsmärken för vägvisning och lokaliseringsmärken för vägvisning av gång- och cykeltrafik ska vara vända i samma riktning som vägvisningen sker.

## 15 kap. Tilläggstavlor

### Allmänna bestämmelser

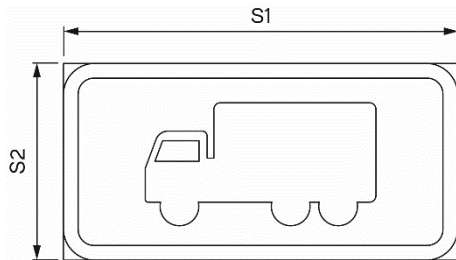
1 § Textstorleken på tilläggstavlor ska minst motsvara storleken mycket liten, 0,03 meter, i 9 kap. 2 §. Den får inte vara större än storleken mycket stor, 0,4 meter, i 7 kap. 11 §.

## Storlekar

2 § En tilläggstavla bör ha samma bredd som det vägmärke den används under.

3 § Nedanstående tilläggstavlor ska ha följande storlekar.

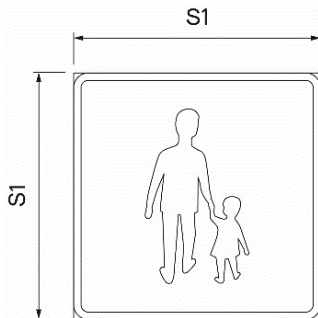
### Tavla T8 Symboltavla med symbolerna S1–S9 och S12–S13



Storlek och mått i meter för tavla T8 med symbol S1–S9 eller S12–S13

	Mycket liten	Liten	Normal	Stor	Mycket stor
S1	0,20	0,30	0,40	0,60	0,80
S2	0,10	0,15	0,20	0,30	0,40

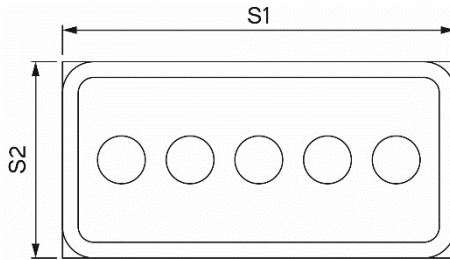
### Tavla T8 Symboltavla med symbolerna S10 och S11



Storlek och mått i meter för tavla T8 med symbol S10 eller S11

	Mycket liten	Liten	Normal	Stor	Mycket stor
S1	0,20	0,30	0,40	0,60	0,80

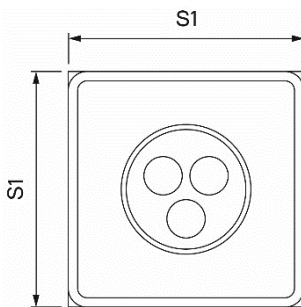
**Tavla T9 Nedsatt syn**



Storlek och mått i meter för tavla T9

	Mycket liten	Liten	Normal	Stor	Mycket stor
<b>S1</b>	-	0,40	0,60	0,80	-
<b>S2</b>	-	0,20	0,30	0,40	-

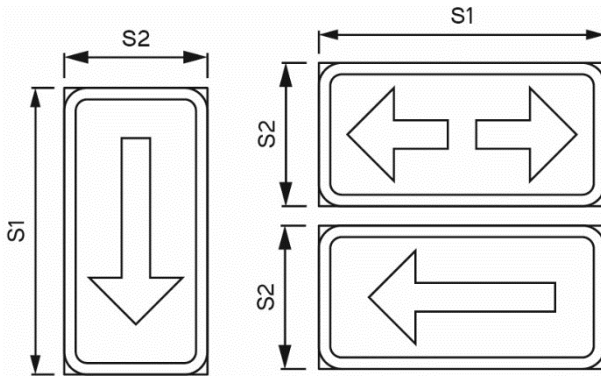
**Tavla T10 Nedsatt hörsel**



Storlek och mått i meter för tavla T10

	Mycket liten	Liten	Normal	Stor	Mycket stor
<b>S1</b>	-	0,30	0,40	0,60	-

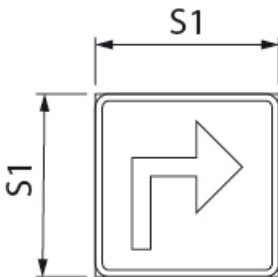
**Tavla T11 Utsträckning**



Storlek och mått i meter för tavla T11

	Mycket liten	Liten	Normal	Stor	Mycket stor
S1	0,20	0,30	0,40	0,60	0,80
S2	0,10	0,15	0,20	0,30	0,40

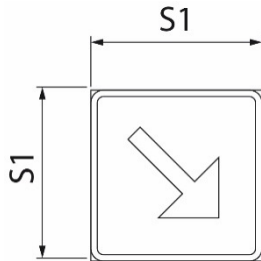
**Tavla T12 Riktning**



Storlek och mått i meter för tavla T12

	Mycket liten	Liten	Normal	Stor	Mycket stor
S1	0,20	0,30	0,40	0,60	0,80

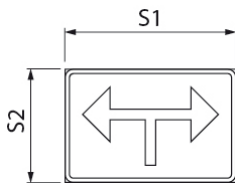
Har tavlan snett nedåtriktad pil ska tavlan ha nedanstående mått.



Storlek och mått i meter för tavla T12

	Mycket liten	Liten	Normal	Stor	Mycket stor
S1	0,10	0,20	0,30	-	-

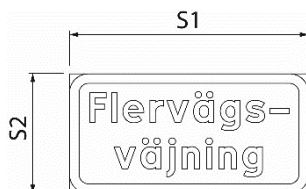
Har tavlan dubbelriktad pil ska tavlan ha nedanstående mått.



Storlek och mått i meter för tavla T12

	Mycket liten	Liten	Normal	Stor	Mycket stor
S1	0,30	0,45	0,60	0,90	1,20
S2	0,20	0,30	0,40	0,60	0,80

**Tavla T13 Flervägsväjning och T14 Flervägsstopp**

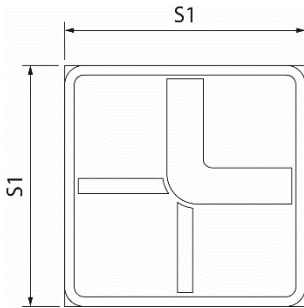


Storlek och mått i meter för tavla T13 och T14

	Mycket liten	Liten	Normal	Stor	Mycket stor
S1	0,30	0,40	0,60	0,80	1,00
S2	0,15	0,20	0,30	0,40	0,50



**Tavla T15 Vägars fortsättning i korsning**



Storlek och mått i meter för tavla T15

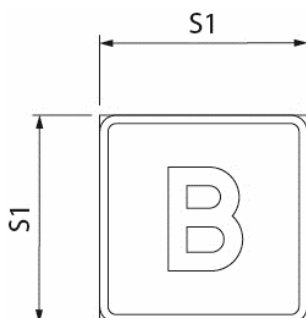
	<b>Mycket liten</b>	<b>Liten</b>	<b>Normal</b>	<b>Stor</b>	<b>Mycket stor</b>
<b>S1</b>	0,30	0,40	0,60	0,80	1,00

**Tavla T16 Avgift, T19 Boende, T20 Parkeringsbiljett och T21 Uppställning av fordon**



Storlek och mått i meter för tavla T16, T19, T20 och T21

	<b>Mycket liten</b>	<b>Liten</b>	<b>Normal</b>	<b>Stor</b>	<b>Mycket stor</b>
<b>S1</b>	0,20	0,30	0,40	0,60	-
<b>S2</b>	0,10	0,15	0,20	0,30	-

**Tavla T23 Tunnelkategori**

Storlek och mått i meter för tavla T23

	Mycket liten	Liten	Normal	Stor	Mycket stor
S1	-	0,20	0,30	0,40	0,50

Märket ska ha minst följande storlekar på följande vägar.

Väg	Storlek
1. Motorväg	Stor
2. Motorväg i trång vägmiljö samt motortrafikled	Normal
3. Väg som inte är motorväg eller motortrafikled	Normal
4. Väg enligt 3 i trång väg- eller gatumiljö med korta siktsträckor	Liten

**Tavla T25 Öppet dygnet runt**

4 § Tavla T25, *öppet dygnet runt*, ska ha samma storlek som det märke den sätts upp tillsammans med.

**Tillämpning***Tavla T1 Vägsträckas längd*

5 § På tavla T1, *vägsträckas längd*, ska längden anges i kilometer om den överstiger en kilometer.

*Tavla T2 Avstånd*

6 § På tavla T2, *avstånd*, ska avståndet anges i kilometer om det överstiger en kilometer.

*Tavla T9 Nedsatt syn*

7 § Tavla T9, *nedsatt syn*, får endast sättas upp tillsammans med varningsmärken eller vägmärke B3, *övergångsställe*.

*Tavla T10 Nedsatt hörsel*

**8 §** Tavla T10, *nedsatt hörsel*, får endast sättas upp tillsammans med varningsmärken eller vägmärke B3, *övergångsställe*.

*Tavla T15 Vägars fortsättning i korsning*

**9 §** Om väjningsplikt gäller i en korsning mot svängande trafik som har motsatt färdriktning och som inte har väjningsplikt, ska tavla T15, *vägars fortsättning i korsning*, sättas upp under vägmärke B1, *väjningsplikt*, eller B2, *stopplikt*.

*Tavla T22 Text***Allmänna råd till 3 § lagen (1984:318) om kontrollavgift vid olovlig parkering**

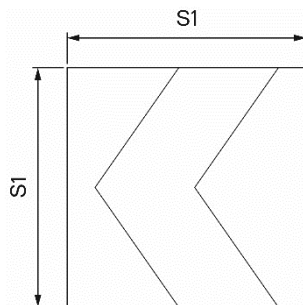
*Parkeringsplatser som hyrs ut stadigvarande bör anges med texten Förhyrda platser.*

*En plats som reserveras för en viss innehavare kan anges med namn på innehavaren eller registreringsnummer på fordonet.*

*Där det inte tydligt framgår av förhållandena på platsen vem som är besökare till en viss anläggning eller fastighet bör texten Besökare kompletteras med anläggningens eller fastighetens namn.*

**16 kap. Andra anordningar för anvisningar för trafiken****Storlekar**


**1 §** Nedanstående andra anordningar för anvisningar för trafiken ska ha följande storlekar.

**Anordning X1 Markeringspil**

Storlek och mått i meter för anordning X1

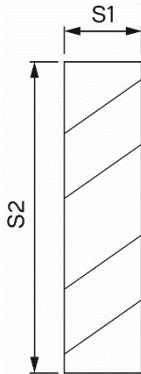
	Mycket liten	Liten	Normal	Stor	Mycket stor
S1	-	-	0,60	-	-

**Anordning X2 Markeringsskärm för hinder**



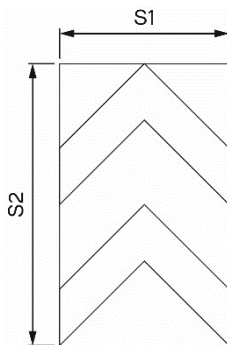
S1 för X2, *markeringsskärm för hinder*, ska vara minst 0,10 meter.

**Anordning X3 Markeringsskärm för sidohinder, farthinder m.m.**



S1 ska vara minst 0,10 meter och S2 ska vara minst 0,40 meter. Förhållandet mellan höjd och bredd ska vara 1:4.

**Anordning X4 Avfartsskärm**



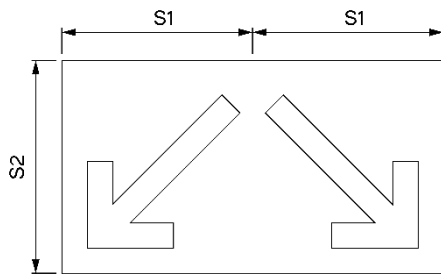
Storlek och mått i meter för anordning X4

	Mycket liten	Liten	Normal	Stor	Mycket stor
S1	-	0,60	1,20	1,80	-
S2	-	1,00	2,00	3,00	-

Anordningen ska ha minst följande storlekar på följande vägar.

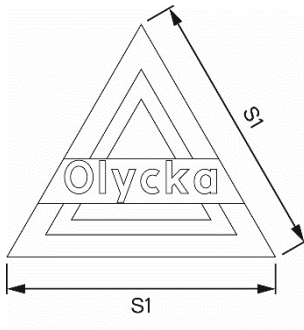
Väg	Storlek
1. Motorväg	Normal
2. Väg som inte är motorväg eller motortrafikled	Liten

**Anordning X5 Gul ljuspil eller ljuspilar**



S1 ska vara minst 1,00 meter och S2 ska vara minst 1,10 meter.

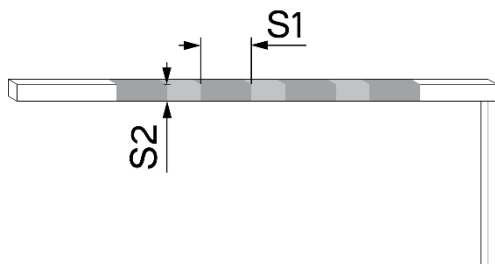
**Anordning X6 Särskild varningsanordning**



Storlek och mått i meter för anordning X6

	Mycket liten	Liten	Normal	Stor	Mycket stor
S1	-	-	0,90	-	-

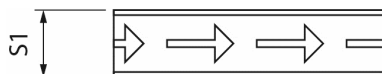
### Anordning X7 Vägboom



Den reflekterande delen på en vägboom ska vara minst 1,25 meter bred och breddförhållandet mellan röda och gula fält ska vara 4:3. Minsta bredd på rött fält, S1, ska vara 0,20 meter.

S2 ska vara minst 0,10 meter.

### Anordning X9 Cirkulationstrafik



Storlek och mått i meter för anordning X9

	Mycket liten	Liten	Normal	Stor	Mycket stor
S1	-	0,15	0,20	0,30	-

### Tillämpning

#### Anordning X1 Markeringsskärmar

2 § Anordning X1, *markeringsskärmar*, ska sättas upp med underkanten högst en meter högre än körbanan. Det gäller om det inte finns särskilda skäl för något annat.

Anordningar som sätts upp över varandra ska ha ett mellanrum på minst en meter.

#### Anordning X3 Markeringsskärm för sidohinder, farthinder m.m.

3 § Anordning X3, *markeringsskärm för sidohinder, farthinder m.m.*, ska sättas upp med underkanten högst en meter högre än körbanan. Det gäller om det inte finns särskilda skäl för något annat.

#### Anordning X4 Avfartsskärm

4 § Anordning X4, *avfartsskärm*, ska sättas upp så nära skiljepunkten som möjligt. Avståndet i sidled ska dock vara högst fyra meter från väggkant.

Anordningen ska sättas upp med underkanten högst en meter högre upp än körbanan.

*Anordning X6 Särskild varningsanordning*

**5 §** Anordning X6, *särskild varningsanordning*, ska sättas upp på höger sida av vägen eller körbanan. På en väg eller körbana med fler än ett körfält för färd i samma riktning ska dock anordningen vara uppsatt på båda sidor om vägen eller körbanan.

Avståndet mellan anordningen och den plats där framkomligheten är begränsad ska där den högsta tillåtna hastigheten är 70 kilometer i timmen eller högre vara minst 150 meter och högst 400 meter. Det gäller om det inte finns särskilda skäl för något annat och om det kan ske utan fara för trafiksäkerheten.

På vägar där den högsta tillåtna hastigheten är lägre än 70 kilometer i timmen ska anordningen vara uppsatt minst 50 meter före den plats där framkomligheten är begränsad. Det gäller om det inte finns särskilda skäl för något annat och om det kan ske utan fara för trafiksäkerheten.

*Allmänna råd till 5 kap. 1 § vägmärkesförordningen (2007:90)*

*Är framkomligheten inskränkt av någon annan orsak än att en olycka inträffat bör någon av följande andra texter användas för att ange orsaken:*

*Kontroll*

*POLIS*

*Bärgning*

*Lastning*

*Eftersök*

*Anordning X7 Vägbo*

**6 §** Sätts anordning X7, *vägbo*, upp för att ange att en väg som inte är enskild är helt avstängd ska även signal, rött fast ljus, enligt 3 kap. 21 § vägmärkesförordningen (2007:90), sättas upp. Signalen behöver dock inte sättas upp om det ändå framgår att vägen är avstängd.

*Anordning X10 Stolpmarkeringsanordning*

**7 §** Om anordning X10, *stolpmarkeringsanordning*, sätts upp på en stolpe med märke A39, *kryssmärke*, ska anordningen ha minst två gula fält och ett rött fält däremellan. Det röda fältet ska vara 0,5 meter högt.

**17 kap. Tecken av vakt****Tecken av vakt V1 Stopp**

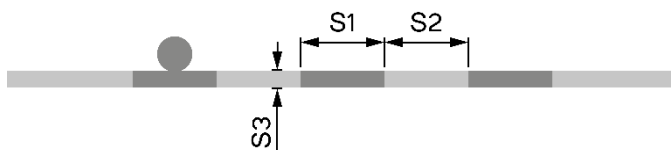
**1 §** När tecken V1, *stopp*, ges med märke C34, *stopp för angivet ändamål*, ska märket ha minst storleken liten.

## 18 kap. Säkerhetsanordningar i korsningar med järnväg eller spårväg

### Storlekar

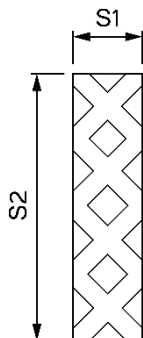
1 § Nedanstående säkerhetsanordningar i korsningar med järnväg eller spårväg ska ha följande storlekar.

#### Anordning Y3 bom



På en bom som är 3,5 meter eller längre ska de röda fälten vara 0,5 meter breda (S1) och avståndet mellan de röda fälten ska vara 0,5 meter (S2). Fälten ska vara minst 0,1 meter höga (S3). På en bom som är kortare än 3,5 meter får de röda fältens bredd och avståndet mellan dem anpassas till bommen.

#### Anordning Y4 Plankorsningskärm



Bredden (S1) på Y4, *plankorsningskärm*, ska vara minst 0,3 meter och höjden (S2) på skärmen ska vara minst 1,2 meter.

### Textstorlekar

2 § Text på baksidan av Y3, *bom*, ska anges med tecken som är minst 0,06 meter höga.

### Tillämpning

#### *Anordning Y3 bom*

3 § Anordning Y3, *bom*, ska vara gul på den sida som är vänd mot trafiken. Den sidan ska innehålla minst tre röda fält.



**Allmänna råd**

*De röda fälten bör täcka hela höjden av bommen. En bom kan vara försedd med ytterligare anordningar för att öka dess synbarhet eller med anordningar som förhindrar att personer kan passera under bommen.*

**4 §** En bom ska vara placerad mellan kryssmärke och spår.

**5 §** En lykta på en bom ska blinka 75–85 gånger per minut.

**6 §** Lyktan ska vara placerad så att den hamnar så nära körbanans mitt som möjligt när bommen är fälld.

**Allmänna råd**

*Har en körbana fler än ett körfält i samma färdriktning bör lyktan vara placerad så att den hamnar mitt över högra delen av körbanan.*

*Om flera bommar finns på samma sida om spåren behövs en lykta endast på bommen för den högra delen av körbanan.*

*Anordning Y4 Plankorsningskärm*

**7 §** Om anordning Y4, *plankorsningskärm*, sätts upp ska den sättas upp på båda sidor om vägen och över körbanan.

**19 kap. Undantag**

**1 §** Undantag från dessa föreskrifter prövas av Transportstyrelsen.

**Ikraftträdande- och övergångsbestämmelser***TSFS 2019:74*

1. Denna författning träder i kraft den 1 augusti 2019.

2. Genom författningen upphävs Trafiksäkerhetsverkets regler (TSVFS 1984:32) om utmärkning enligt lagen (1984:318) om kontrollavgift vid olovlig parkering, Trafiksäkerhetsverkets föreskrifter (TSVFS 1989:116) om bomanläggning i plankorsning, Vägverkets föreskrifter (VVFS 2007:305) om vägmärken och andra anordningar samt Vägverkets föreskrifter (VVFS 2008:272) om storlekar på vägmärken och andra anordningar.

3. Vägmärken och andra anordningar enligt äldre bestämmelser vilka till storlek eller utformning strider mot denna författning får användas tills vidare, dock längst till utgången av år 2030.

*TSFS 2022:81*

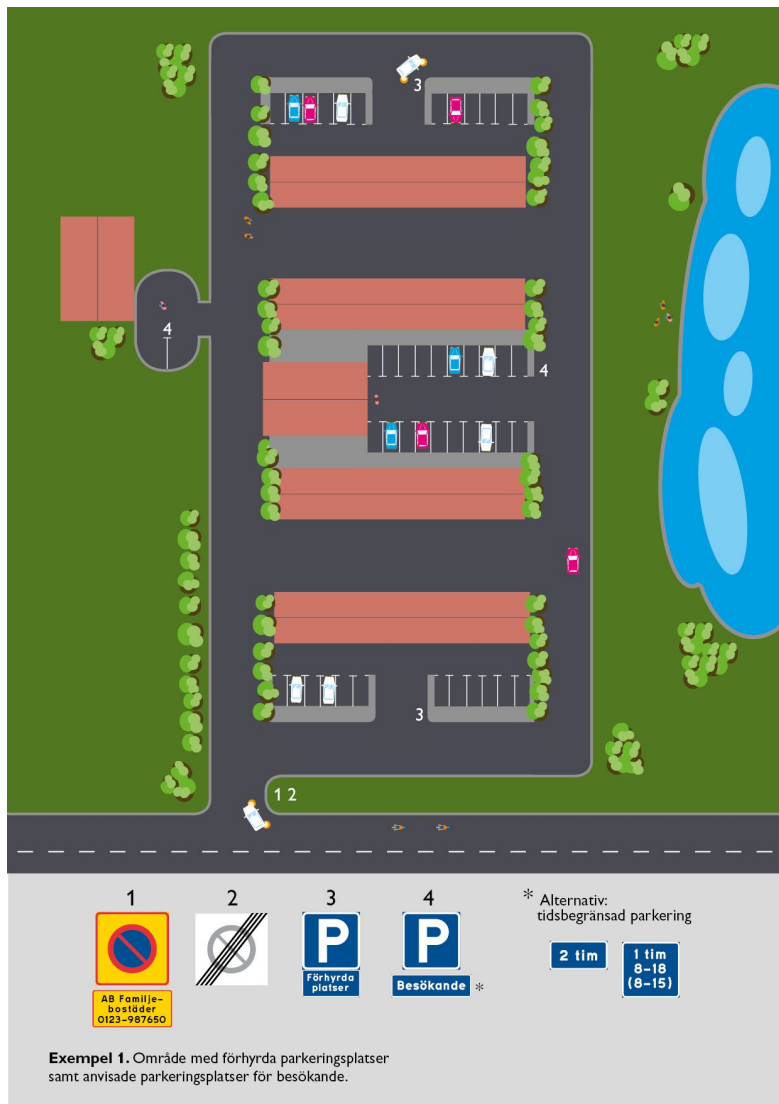
Denna författning träder i kraft den 15 september 2022.

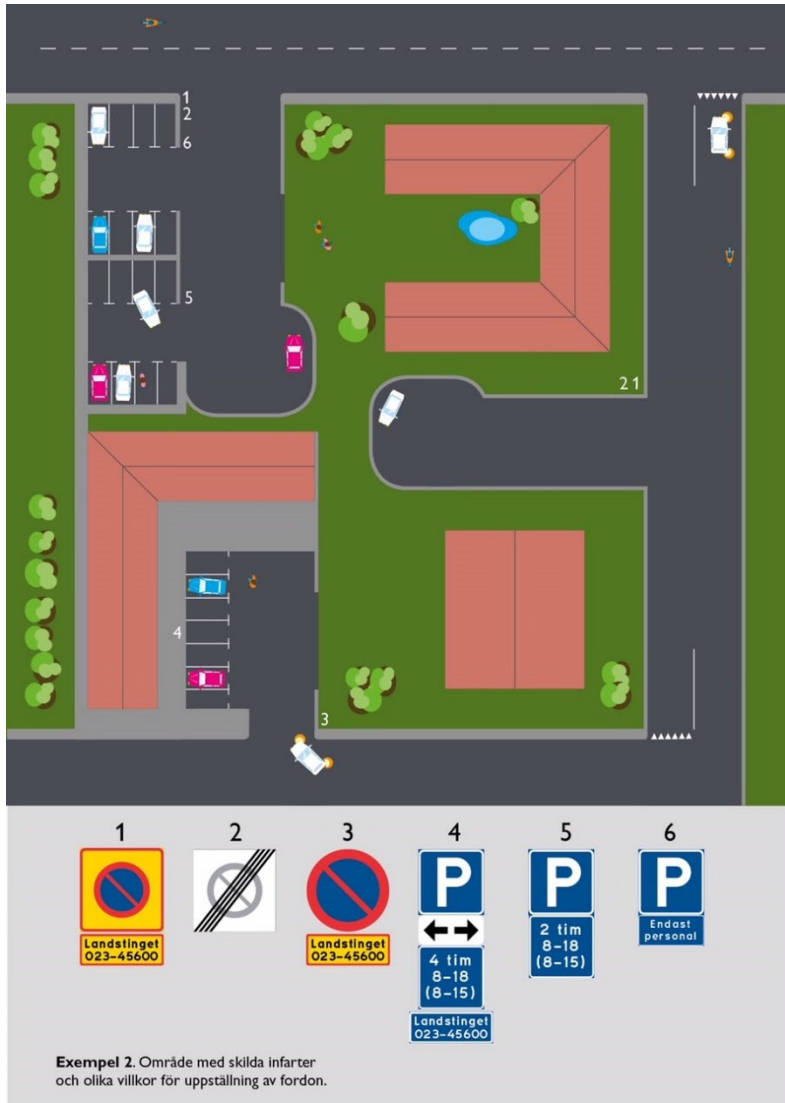
*TSFS 2024:4*

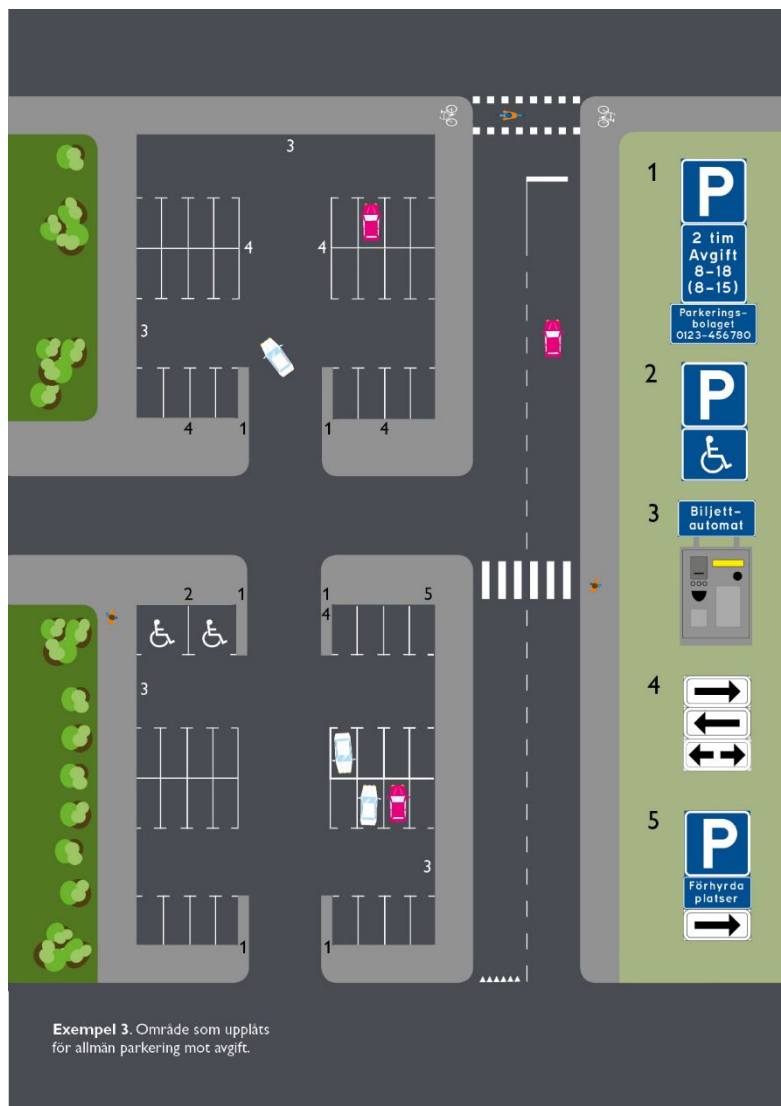
Denna författning träder i kraft den 1 mars 2024.



## Bilaga 1. Exempel på utmärkning av parkeringsplatser









**Bilaga 2. Symboler på märke I2 Turistområde**

<b>Symbol</b>	<b>Område/annan text på märket</b>	<b>Kommun</b>
	Biosfärsområde Vattenriket	Kristianstads kommun
	Fårö	Gotlands kommun
	Glasriket	Lessebo, Nybro och Uppvidinge kommuner
	Grevskapet Gränna-Visingsö	Jönköpings kommun
	Guldriket	Skellefteå, Norsjö och Malå kommuner
	Kristianopel	Karlskrona kommun
	Marsfjällen	Vilhelmina kommun
	Medeltida stadskärna	Sigtuna kommun
	Siljansbygden	Leksands, Mora, Orsa och Rättviks kommuner

<b>Symbol</b>	<b>Område/annan text på märket</b>	<b>Kommun</b>
	Storsjöbygden	Bergs, Bräcke, Krokoms, Östersunds och Åre kommuner
	Storsudret	Gotlands kommun
	Strömsholm	Hallstahammars kommun
	Tärnaby-Hemavan	Storumans kommun
	Vallonbruken	Tierps, Uppsala och Östhammars kommuner
	Vasaloppsområdet/ Vasaloppet	Malung-Sälens och Mora kommuner
	Åkulla bokskogar	Falkenbergs och Varbergs kommuner



**Bilaga 3. Symboler på märke I3 Landmärke**

Symbol	Landmärke	Län
		
	Balberget	Västerbottens län
	Bodåsleven	Gävleborgs län
	Brahehus	Jönköpings län
	Heliga Birgitta	Östergötlands län
	Hoburgens fyr	Gotlands län
	Kalklinbana	Västmanlands län Södermanlands län
	Karlsöarna	Gotlands län
	Lapporten	Norrbottnens län
	Potatisbacken	Västerbottens län
	Radiostationen Grimeton	Hallands län